This is a digital copy of a book that was preserved for generations on library shelves before it was carefully scanned by Google as part of a project to make the world's books discoverable online.

It has survived long enough for the copyright to expire and the book to enter the public domain. A public domain book is one that was never subject to copyright or whose legal copyright term has expired. Whether a book is in the public domain may vary country to country. Public domain books are our gateways to the past, representing a wealth of history, culture and knowledge that's often difficult to discover.

Marks, notations and other marginalia present in the original volume will appear in this file - a reminder of this book's long journey from the publisher to a library and finally to you.

Usage guidelines

Google is proud to partner with libraries to digitize public domain materials and make them widely accessible. Public domain books belong to the public and we are merely their custodians. Nevertheless, this work is expensive, so in order to keep providing this resource, we have taken steps to prevent abuse by commercial parties, including placing technical restrictions on automated querying.

We also ask that you:

+ *Make non-commercial use of the files* We designed Google Book Search for use by individuals, and we request that you use these files for personal, non-commercial purposes.

+ *Refrain from automated querying* Do not send automated queries of any sort to Google's system: If you are conducting research on machine translation, optical character recognition or other areas where access to a large amount of text is helpful, please contact us. We encourage the use of public domain materials for these purposes and may be able to help.

+ *Maintain attribution* The Google "watermark" you see on each file is essential for informing people about this project and helping them find additional materials through Google Book Search. Please do not remove it.

+ *Keep it legal* Whatever your use, remember that you are responsible for ensuring that what you are doing is legal. Do not assume that just because we believe a book is in the public domain for users in the United States, that the work is also in the public domain for users in other countries. Whether a book is still in copyright varies from country to country, and we can't offer guidance on whether any specific use of any specific book is allowed. Please do not assume that a book's appearance in Google Book Search means it can be used in any manner anywhere in the world. Copyright infringement liability can be quite severe.

About Google Book Search

Google's mission is to organize the world's information and to make it universally accessible and useful. Google Book Search helps readers discover the world's books while helping authors and publishers reach new audiences. You can search through the full text of this book on the web at `http://books.google.com/`

Acerca de este libro

Esta es una copia digital de un libro que, durante generaciones, se ha conservado en las estanterías de una biblioteca, hasta que Google ha decidido escanearlo como parte de un proyecto que pretende que sea posible descubrir en línea libros de todo el mundo.

Ha sobrevivido tantos años como para que los derechos de autor hayan expirado y el libro pase a ser de dominio público. El que un libro sea de dominio público significa que nunca ha estado protegido por derechos de autor, o bien que el período legal de estos derechos ya ha expirado. Es posible que una misma obra sea de dominio público en unos países y, sin embargo, no lo sea en otros. Los libros de dominio público son nuestras puertas hacia el pasado, suponen un patrimonio histórico, cultural y de conocimientos que, a menudo, resulta difícil de descubrir.

Todas las anotaciones, marcas y otras señales en los márgenes que estén presentes en el volumen original aparecerán también en este archivo como testimonio del largo viaje que el libro ha recorrido desde el editor hasta la biblioteca y, finalmente, hasta usted.

Normas de uso

Google se enorgullece de poder colaborar con distintas bibliotecas para digitalizar los materiales de dominio público a fin de hacerlos accesibles a todo el mundo. Los libros de dominio público son patrimonio de todos, nosotros somos sus humildes guardianes. No obstante, se trata de un trabajo caro. Por este motivo, y para poder ofrecer este recurso, hemos tomado medidas para evitar que se produzca un abuso por parte de terceros con fines comerciales, y hemos incluido restricciones técnicas sobre las solicitudes automatizadas.

Asimismo, le pedimos que:

+ *Haga un uso exclusivamente no comercial de estos archivos* Hemos diseñado la Búsqueda de libros de Google para el uso de particulares; como tal, le pedimos que utilice estos archivos con fines personales, y no comerciales.

+ *No envíe solicitudes automatizadas* Por favor, no envíe solicitudes automatizadas de ningún tipo al sistema de Google. Si está llevando a cabo una investigación sobre traducción automática, reconocimiento óptico de caracteres u otros campos para los que resulte útil disfrutar de acceso a una gran cantidad de texto, por favor, envíenos un mensaje. Fomentamos el uso de materiales de dominio público con estos propósitos y seguro que podremos ayudarle.

+ *Conserve la atribución* La filigrana de Google que verá en todos los archivos es fundamental para informar a los usuarios sobre este proyecto y ayudarles a encontrar materiales adicionales en la Búsqueda de libros de Google. Por favor, no la elimine.

+ *Manténgase siempre dentro de la legalidad* Sea cual sea el uso que haga de estos materiales, recuerde que es responsable de asegurarse de que todo lo que hace es legal. No dé por sentado que, por el hecho de que una obra se considere de dominio público para los usuarios de los Estados Unidos, lo será también para los usuarios de otros países. La legislación sobre derechos de autor varía de un país a otro, y no podemos facilitar información sobre si está permitido un uso específico de algún libro. Por favor, no suponga que la aparición de un libro en nuestro programa significa que se puede utilizar de igual manera en todo el mundo. La responsabilidad ante la infracción de los derechos de autor puede ser muy grave.

Acerca de la Búsqueda de libros de Google

El objetivo de Google consiste en organizar información procedente de todo el mundo y hacerla accesible y útil de forma universal. El programa de Búsqueda de libros de Google ayuda a los lectores a descubrir los libros de todo el mundo a la vez que ayuda a autores y editores a llegar a nuevas audiencias. Podrá realizar búsquedas en el texto completo de este libro en la web, en la página `http://books.google.com`



STANFORD UNIVERSITY
LIBRARIES

Al señor doctor D.
F. Márquez en prueba
alto aprecio y sincer
gratitud por su gen
su cooperación á l
publicación de este
libro

El Autor

VENEZUELA

EN EL CENTENARIO DEL

GRAN MARISCAL DE AYACUCHO

RESEÑA GEOGRAFICA

POR

FERNANDO VIZCARRONDO ROJAS



CARACAS
IMPRENTA BOLIVAR
1895

F2313
V58

GENERAL VICTOR RODRIGUEZ

GOBERNADOR DEL DISTRITO FEDERAL

Hago saber:

Que el ciudadano F. Vizcarrondo Rojas se ha presentado ante mí reclamando derecho exclusivo para publicar y vender una obra de su propiedad cuyo título ha depositado en este Despacho y es como sigue: "VENEZUELA EN EL CENTENARIO DEL GRAN MARISCAL DE AYACUCHO.—RESEÑA GEOGRÁFICA;" y que habiendo prestado el juramento requerido por la ley sobre propiedad intelectual, lo pongo en posesión del derecho que concede la mencionada ley.

Dado en el Palacio de Gobierno del Distrito Federal en Caracas, á 15 de enero de 1895.—Año 84º de la Independencia y 36º de la Federación.

V. RODRÍGUEZ.

Refrendado.

El Sscretario de Gobierno,

Heriberto Gordon.

AL LECTOR

Se celebra en estos días el Centenario del Egregio Mariscal de Ayacucho, y es la ocasión de publicar estas páginas que ponen de manifiesto el notable desarrollo que ha alcanzado Venezuela á favor de la libertad que nos legaron los Padres de la Patria.

RESEÑA GEOGRAFICA
DE VENEZUELA

PRIMERA PARTE

DESCRIPCIÓN GENERAL DE VENEZUELA

CAPITULO I

Descripción física, industrial y comercial

SITUACIÓN, LÍMITES Y SUPERFICIE

Venezuela está situada hácia la parte setentrional de la América del Sur.

Sus límites son: al norte, el mar de las Antillas; al sur, el Brasil; al este, la Guayana Inglesa, y al oeste, Nueva Colombia.

Su superficie alcanza á 1.552,741 kilómetros cuadrados, comprendiendo los territorios que están en disputa.

Tiene 3.021 kilómetros de costas, en donde hay 32 puertos y 50 ensenadas.

Venezuela se encuentra en la zona tórrida.

Está entre 1º 40′ y 12º y 26′ de latitud norte. Su longitud, referida al meridiadano de Caracas es de 10º 20′ al oriente y 6º 25′ al occidente.

La población de Venezuela alcanza á 2.323,527 habitantes, según el censo de 1891.

ASPECTO FÍSICO

El territorio venezolano comprende tres zonas muy determinadas: la de la agricultura, la de los pastos y la de los bosques.

La zona agrícola ocupa más de 300.000 kilómetros cuadrados del territorio que se extiende por el norte y noroeste del país.

En esta región se encuentra la Cordillera de la Costa y la de Los Andes Venezolanos, las cuales forman valles muy fértiles.

La zona agrícola no está toda cultivada.

Se encuentran en esta región ricos cultivos, gran variedad de maderas preciosas, resinas olorosas, incienso blanco y gris gomas, bálsamos, abundante miel y otros muchos vegetales y animales de diversas especies.

Los Estados Miranda, Carabobo, Lara y Los Andes son los más agrícolas.

En la región agrícola se encuentran todos los puertos de mar y la masa principal de la población de Venezuela.

La zona de los pastos forma una gran faja al Sur de la región agrícola.

Su extensión es de más de 400.000 kilómetros cuadrados.

Tiene grandes llanuras cubiertas de yerba, que forman horizonte.

Allí crecen y se multiplican los ganados sin necesitar grandes cuidados.

Tiene ríos navegables que se desbordan en la estación lluviosa é inundan las llanuras.

En la región de los pastos se encuentra gran parte de los Estados Bermúdez, Miranda, Zamora y Bolívar.

La región de los bosques se encuentra al Sur de la de los pastos y llega hasta los confines meridionales de Venezuela.

Tiene de extensión más de 700,000 kilómetros cuadrados.

Produce expontáneamente: zarrapia, caucho, copaiba, vainilla, chiquichique, zarzaparrilla, dividive, maderas de todas

clases, resinas, bálsamos, plantas medicinales y textiles. Allí se encuentran las minas de oro más importantes de Venezuela.

Ocupan esta zona una parte del Estado Bolívar y el Territorio Amazonas.

Las prodigiosas riquezas naturales de esta región de Venezuela pueden satisfacer las aspiraciones más codiciosas de millones de hombres.

En esta zona se encuentra la Sierra Parima y muchos ríos caudalosos.

Está habitada en su mayor parte por tribus salvajes de índole pacífica, que viven principalmente de la caza y de la pesca.

Las tribus reducidas cultivan frutos menores, tienen en ejercicio pequeñas industrias y comercian por los ríos.

TIERRAS Y AGUAS

El mar de las Antillas baña las costas setentrionales de Venezuela.

El océano Atlántico baña las costas orientales.

En la costa setentrional hay una corriente marina que se dirige de oriente á occidente.

La velocidad media de esa corriente es de 8 á 10 kilometros por día.

En la costa de la Guayana hay dos corrientes, una general y otra de las mareas.

La corriente general pasa á 60 kilógramos de la costa, y desde ese límite hasta la tierra se encuentra la de las mareas.

El golfo principal de Venezuela es el de Maracaibo, llamado también de Venezuela. Está formado por las penínsulas Goagira y Paraguaná, y por las costas de Zulia y Falcón.

El golfo de Paria ó Triste es el segundo en magnitud. Queda comprendido entre la península de Paria, la costa orien-

tal del Estado Bermúdez y las bocas setentrionales del Delta del Orinoco.

El tercer golfo es el golfete abierto de Coro. Está formado por la península de Paraguaná, el istmo de Paraguaná y las costas del continente. Se comunica con el golfo de Maracaibo.

El cuarto golfo es el de Cariaco, que está encerrado entre la península de Araya y costas del Continente.

Y el quinto es el pequeño golfo de Santa-Fé, que se encuentra en la costa norte del Estado Bermúdez.

Hay siete estrechos en Venezuela:

El de Boca de Dragos está entre el promontorio de Paria y la isla inglesa de Trinidad. Se encuentra otro estrecho entre el Delta del Orinoco y la punta Icacos de la isla de Trinidad; otro, entre las islas de Nueva Esparta y Coche y Cubagua; otro, entre Coche y el Morro de Chacopata, sobre la península de Araya; otro, entre las islas Chimanas y costas del Estado Bermúdez; otro, entre el cabo San Román y la isla holandesa de Oruba; y por último, la Barra de Maracaibo, que comunica el golfo y el lago de ese mismo nombre.

Los cabos son siete:

Promontorio de Paria, Tres Puntas y Mala Pascua, en la península de Paria.

Los cabos Codera y Blanco, en la costa central.

El cabo San Román, en la península de Paraguaná.

El cabo Chichivacoa, en la península de la Goagira.

Las penínsulas son siete:

Paria y Araya, al oriente; Paraguaná y Goagira, al occidente; Morro de Barcelona, Punta-Gorda y Morro de Chacopata, en la costa norte del Estado Bermúdez.

Venezuela tiene 71 islas y una multitud de islotes.

La isla principal es Margarita, llamada también Nueva Esparta.

Hay en Venezuela tres grandes sistemas de montañas: el de Los Andes Venezolanos, el de la Costa y el de La Parima.

La cordillera de Los Andes Venezolanos viene desde el nudo de Pamplona, en Colombia, y tiene dos ramales: uno que corre hacia el norte hasta la península Goagira con el nombre

de Perijá, y el otro que se dirige al noreste hasta unirse á la Cordillera de la Costa en la Montaña del Altar.

La Cordillera de la Costa corre á todo lo largo de la costa del Mar de Las Antillas. En el cerro Tucuragua se divide en dos ramales: uno forma la Serranía del Litoral, que sigue por la costa, se interrumpe en el Cabo Codera y continúa luego desde Barcelona hasta terminar en el Promontorio de Paria; y el otro ramal forma la Serranía Interior, que se dirige por el sur del Lago de Valencia y sigue hasta la boca del río Unare, donde forma pequeñas colinas.

El sistema de la Parima se compone de sierras y montañas separadas por llanuras, selvas y grupos de rocas gigantescas.

El punto más elevado de Los Andes Venezolanos es la Sierra Nevada de Mérida, que tiene 4.580 metros de altura.

El punto más elevado de la Cordillera de la Costa es el Pico de Naiguatá, que se levanta á 2.782 metros.

El punto más elevado de la Parima es el pico de Maraguaca, que tiene 2.580 metros de altura.

Las mesas son más numerosas en el Estado Bermúdez. Las más notables son: Guanipa, Urica, Amana y Tonoro.

El territorio de Venezuela puede dividirse en ocho grandes hoyas hidrográficas: Orinoco, Cuyuní, Río Negro, Lago de Maracaibo, Golfo de Cariaco, Golfo de Paria y Vertiente al Mar.

Hay en Venezuela 1.059 ríos, comprendiendo doce que vienen de Colombia. Existen también numerosos riachuelos, caños y quebradas.

El río principal es el Orinoco. Este río nace en la Sierra Parima y desagua en el Atlántico por 17 bocas principales, formando un extenso Delta de más de 20.000 kilómetros cuadrados de superficie. Su curso alcanza á 2.374 kilómetros, de los cuales son navegables más de 2.000. Las bocas mejores para la navegación son las de Macareo y Pedernales.

El Orinoco se comunica con el río Amazonas, que es el más grande del mundo, por el Caño Casiquiare y el Río Negro.

El segundo río de Venezuela es el Apure. Desagua en el Orinoco y tiene 1187 kilómetros de curso, de los cuales son navegables más de 1.000.

Los otros grandes ríos son Meta y Guaviare, que cuentan más de 1.000 kilómetros de curso; Caroní, Cuyuní, Caura, Río Negro y Arauca, que tienen más de 800 kilómetros de longitud, y el Guárico y otros que pasan de 600 kilómetros de curso.

Venezuela tiene dos hermosos lagos, 204 lagunas de gran tamaño y numerosas ciénegas y lagunas pequeñas.

Los dos lagos son: el de Maracaibo y el de Valencia.

Las principales lagunas son: Mamo y Buenavista, en el Estado Bermúdez; Tacarigua y Arestinga, en el Estado Miranda; Lagunota y Sinamaica, en el Estado Zulia; Término y Cabayarito, en el Estado Bolívar, y Vasiva en el Territorio Amazonas.

CLIMAS Y ESTACIONES

El territorio de Venezuela se divide en tres zonas de temperaturas diferentes: tierras cálidas, tierras templadas y tierras frías.

Las tierras cálidas están comprendidas desde el nivel del mar hasta 600 metros de elevación.

Las tierras templadas comprenden, poco más ó menos, desde 600 metros hasta 1.500 metros de altura.

Las tierras frías están desde 1.500 metros de altura en adelante.

El clima es sano generalmente; pero donde hay tierras anegadizas y selvas húmedas reinan fiebres más ó menos perniciosas.

Son también enfermisos los lugares donde llegan vientos cargados de emanaciones pestilentes.

Las estaciones son dos: la de las lluvias, que se llama invierno, y la de la sequía llamada verano.

Las lluvias duran de abril á octubre y la sequía los otros seis meses; pero en el invierno hay días y semanas en que no llueve, y en verano caen lluvias que se llaman nortes.

En las cordilleras elevadas son casi constantes las llovisnas.

En los páramos cae frecuentemente granizo y nieve.

Los vientos generales de la zona tórrida soplan sobre Venezuela. En las costas se les dá el nombre de brisas.

Los vientos generales varían entre el sur y el este en invierno.

En el verano soplan los vientos del noreste y otros muy frescos del norte y del noreste.

INDUSTRIA AGRÍCOLA

En Venezuela se cultiva principalmente café, cacao, caña dulce, maíz y tabaco.

El café es la fuente principal de la riqueza del país.

Ese grano se produce de superior calidad en las tierras templadas y en la parte inferior de las tierras frías.

Su cultivo comenzó en 1784 por iniciativa de don Antonio Mohedano, cura entonces de Chacao, cerca de Caracas.

La producción total del café se calcula actualmente en más de sesenta millones de kilógramos.

La exportación de ese grano se calcula en más de cuarenta millones de kilógramos. Va en su mayor parte para Alemania, y en segundo lugar para Francia.

El cacao se cultiva en Venezuela; pero también se encuentra en estado silvestre, sobre todo en la selva de Sicoporo.

El mejor cacao se próduce en las costas cercanas á Puerto Cabello, y es tanta su fama que se solicita frecuentemente su semilla para las plantaciones de Oceanía.

La exportación de cacao alcanza á más de 7 millones de kilógramos. Las mayores cantidades van para Francia y Alemania.

El cultivo de la caña dulce es un ramo importante de la industria rural.

Del jugo de la caña se hace aguardiente, ron, azúcar blanca y azúcar oscura llamada papelón, productos que se consumen casi totalmente en el mismo país porque los precios

que tienen en el extranjero no estimulan al algricultor á aumentar su producción para exportarla en grande escala.

El papelón exportado para las Antillas vecinas monta á más de 300.000 kilogramos.

El cultivo del maíz está muy generalizado en el país. Se produce en toda especie de terrenos, desde el nivel del mar hasta 2.800 metros de altura, y de su grano se hace el pan más generalizado en Venezuela.

Se calcula que hay como 20.000 hectáreas ocupadas en el cultivo del maíz, y la producción total se estima en 120.000 kilogramos.

La planta de maíz se cultiva también para pastos de caballos y mulas, llamándose entonces malojo.

El cultivo del tabaco ocupa como 7.000 hectáreas que dan más de 5.000.000 de kilógramos, estimados en más de 5.000.000 de bolívares anuales.

La exportación de tabaco monta á más de 100.000 kilógramos, destinados en su mayor parte á Alemania.

El tabaco de Capadare goza de justa fama por su fuerza y aroma.

Los otros vegetales que se cultivan con abundancia, son: cereales, algodón, añil, yuca, plátanos, cocos, trigo, papas-arroz, cebada, millo, centeno y otros numerosos frutos tropicales.

Hay en Venezuela una gran variedad de materias vegetales que aprovechan las industrias:

Para hilos y tegidos tenemos: algodón, cocuiza, cocuy, gamelote, jipijapa, lino y majagua.

Para la ebanistería: caoba, cedro, gateado, palisandro, pardillo y otras múltiples maderas.

Para la construcción civil: cedro, angelino, roble, vera y otras maderas incorruptibles.

Para la construcción naval: mora, laurel, cartán y otras.

Hay variadísimas palmas, de donde se saca vino, vinagre, almidón, aceite y jabón.

Las más importante maderas de tinte son: palo de mora, brasil, brasilete, arracay, paraguatán y nazareno.

Hay otras muchas materias tintóreas en todo el país, tales como el añil, onoto, bosuga y mangle.

A la tenedería se aplica el dividive, mangle colorado y otras sustancias.

Son innumerables las plantas y sustancias medicinales que se producen en todo el país.

ANIMALES

—

La industria pecuaria se ha desarrollado considerablemente en estos últimos años.

Apure fué el semillero de la reproducción del ganado vacuno después de la guerra de Independencia.

Los datos recogidos en 1888 daban como existencia de ganados en aquel año las siguientes cifras:

Se contaban más de 8.000.000 de reses vacunas,
Más de 5.000.000 de chivos y ovejas,
Cerca de 2.000.000 de cerdos,
Más de 300.000 caballos,
Más de 300.000 mulas,
Y más de 800.000 burros.

La exportación anual de ganado vacuno alcanza próximamente á 10.000 reses, que se envían á las islas vecinas y colonias extrangeras de la Guayana.

Los cueros que se exportan alcanzan estas cifras:

Dé ganado vacuno, más de 1.600.000 kilogramos.
De chivos, cerca de..... 700.000 id
De venados, más de.... 100.000 id
La exportación de cuernos
pasa de..... 30.000 id

La cría de aves domésticas ayuda en gran parte á la subsistencia de los habitantes de Venezuela.

Los animales de caza son tan abundantes que los habitantes de las haciendas y hatos mantienen con ellos sus familias y no tocan sus rebaños ni sus aves de corral.

Existe también en Venezuela la cría de abejas, particular-

mente de la especie que trajo el Doctor Fernando Bolet de las Islas Canarias en 1856.

Abundan abejas indígenas de variadas especies.

El gusano de seda se reproduce con facilidad en algunas regiones; pero todavía no se explota su cría en provecho de la industria.

La cochinilla se encuentra con abundancia en estado silvestre en varios lugares de los Estados Lara y Falcón; pero del bello carmín que ella produce no se aprovecha tampoco la industria nacional.

La caza y la pesca son industrias de que vive buena parte del pueblo.

Entre los animales que se cazan por sus carnes estimadísimas pueden mencionarse la váquira, la lapa, el conejo, el venado, el cachicamo y una variedad infinita de aves.

Los peces de mar más solicitados son el mero, el lebranche y el carite.

Entre los peces temibles se cuentan el tiburón, pez-sierra, raya y caribe.

En las costas orientales se encuentran importantes trenes de pesquerías que hacen negocio activo con el país y con las cercanas islas extrangeras.

En las costas de Nueva Esparta y de Coro se pesca la perla y el carey.

En los lagos y ríos se pescan el vagre, boca-chica, morocoto y otros peces estimados.

En todo el territorio de Venezuela abundan animales de variadas especies.

Entre los mámíferos se cuentan los monos, osos palmeros, jaguar, tigre, danta ó tapir, perro de agua, chigüire, lapa, pereza, váquira, venado, manatí y otros.

En aves de rapiña tenemos: aguilucho, samuro, aguilote, caricari, gavilán y otros más.

Las aves nocturnas son: mochuelo, lechuza, guácharo y otras varias.

Las principales aves de canto son: paraulata, turpial,

arrendajo, cardenal, canario, pico de plata, cucarachero, curuñatá, chirulí y otras muchas.

Las de bello plumaje son: tucusos, pájaro-mosca, pico de frasco, gallitos de Río Negro, loros, guacamayas, tucanes, cardenales, pavo real y otras.

Los principales reptiles son: tortugas, terecal, morrocoy, caimán, baba é iguana.

Entre las serpientes venenosas se cuentan: la traga-venado, la macaurel, la cascabel, la coral, la viejita, la mapanare y la macagua.

Entre los moluscos podemos nombrar el calamar, la armeja, las ostras y la broma.

Entre los insectos: la cantárida, cocuy, cucaracha, avispa, comején, mariposas, abeja, mosquitos, bachaco, arañas, garrapatas, alacrán y cienpiés.

INDUSTRIAS EXTRACTIVAS

Hay ricas minas de oro en el Yuruary (Estado Bolívar), las cuales han producido más de 70.000 kilógramos de este mineral desde 1866 hasta hoy.

También hay oro en Chacao y Baruta (Estado Miranda) y en otros lugares de la República.

Se encuentra plata en los Estados Bermúdez, Lara y Los Andes.

Cobre, en Miranda, Bolívar y Lara.

Hace diez y siete años que se explotan las ricas minas de cobre de Aroa en el Estado Lara, y debido al rápido aumento de producción se estableció el ferrocarril que lleva el mineral hasta Tucacas, de donde va en buques de vapor á Puerto Cabello.

Hierro y asfalto, se encuentran en varios lugares, especialmente en el Delta del Orinoco.

Hay una notable explotación de carbón de piedra en Naricual, (Estado Bermúdez.)

En los Estados Falcón y Miranda hay también carbón de piedra.

Betún, hay en Zulia y Bermúdez.

Urao, en Los Andes.

Azufre, petróleo, plomo, kaolín y estaño, en diversos lugares del país.

Hay abundante colombina en el Estado Zamora, donde llaman Agua Blanca, y también en algunos distritos del Estado Miranda.

En varios lugares se encuentra sal gema, sal de nitro, alumbre, guano, fosfatos, mármoles, cristal de roca, piedras de construcción, tierras calcáreas, mollejón, ocre, kaolín, alabastro, creta, yeso, tierras de distintos colores que se aplican á la pintura de edificios y otros productos minerales.

Las salinas son administradas por el Gobierno Nacional, y de ellas se saca anualmente cerca de millón y medio de bolívares.

Las salinas principales son las de Cumaná, Barcelona, Nueva Esparta, Falcón y Zulia.

Las aguas minerales abundan en Venezuela. Las más nombradas son las de las Trincheras y Mariara, en Carabobo; Cuiva, en Falcón; Cariaco, Carúpano, Bergantín, Urica, San Diego y Naricual, en Bermúdez; Escuque, en Trujillo, y San Juan de los Morros, Onoto y Guarume, en Miranda.

INDUSTRIAS MANUFACTURERAS

Los principales centros fabriles se encuentran en Caracas, Valencia, Maracaibo, La Guaira y Puerto Cabello.

En esas ciudades se fabrican máquinas y enseres para la agricultura.

En Caracas y Valencia se hacen carros y coches que son más apreciados que los del extrangero.

En Valencia hay una notable fábrica de tegidos de algodón.

Cerca de Caracas funciona hace largos años una fábrica de pábilo, y está hoy inactiva una de papel.

Carúpano y Maracaibo son grandes centros productores de ron muy afamado.

En Mérida se fábrican alfombras de lana teñidas con sustancias vegetales del país que dan colores muy vivos.

En las ciudades ya nombradas y en algunas otras existen numerosas industrias que producen múltiples artículos para la alimentación, el vestido y demás necesidades de la vida civilizada, desde los molinos de granos hasta la fabricación de pianos y espejos. El vapor se aplica con generalidad á las industrias.

En los llanos hay numerosas queseras.

En las cercanías de Barquisimeto, Guanare, Acarigua y en otros muchos lugares se tejen gran cantidad de hamacas, chinchorros, telas y sacos, empleando la cocuiza y el cocuy.

En Cumaná se hacen buenas piedras de destilar agua, que son de uso general en la República.

La fabricación de sombreros de paja está muy generalizada en el país.

En los distritos occidentales del Estado Lara y en los Estados de Los Andes y Falcón se hacen á la mano variados tejidos de algodón y de lana para mantas y vestidos.

En las haciendas de caña dulce se fabrica azúcar, papelón y aguardiente.

Entre los productos animales que obtiene la industria se encuentran las pieles, plumas, grasas, lana, cerda, cera y miel.

Las construcciones navales tienen todavía poca significación; pero se hacen numerosas embarcaciones pequeñas para la navegación de las costas marítimas, ríos y lagos. En Maracaibo se encuentra el mejor astillero de Venezuela. En Clarines se construyó hace años un pequeño buque de vapor, único que se ha hecho en Venezuela.

VÍAS DE COMUNICACIÓN

—

La circulación está favorecida en Venezuela por las vías naturales de los mares, ríos, lagos y llanos. También hay ferrocarriles, caminos carreteros y de herraduras, telégrafos, teléfonos y correos, que facilitan las comunicaciones entre todos los lugares del extenso territorio venezolano.

Venezuela posée 70 ríos navegables, de largo curso y aguas caudalosas.

El Orínoco, el Apure y el Portuguesa son surcados por buques de vapor y de vela que hacen el tráfico entre Ciudad Bolívar, Caicara, San Fernando, Nutrias, Arauca, Camaguán y Baúl.

Buques de vapor y de velas remontan el Orinoco y van por el Meta hasta Colombia.

Hay vapores que hacen el tráfico entre Ciudad Bolívar y la isla inglesa de Trinidad. Un vapor lleva ganado vacuno por el Orinoco con destino á la Guayana Inglesa.

También hay tráfico fluvial entre Ciudad Bolívar, San Félix, Barrancas y los demás pueblos que quedan hacia las bocas del Orinoco.

Hay comunicación por medio de vapores entre Maracaibo y La Ceiba, que está en el lago de Maracaibo, Encontrados, que está en el río Catatumbo, y San Carlos del Zulia que se encuentra sobre el río Escalante.

El remolque y auxilio de prácticos se hace en la Barra de Maracaibo por medio de embarcaciones de vapor y de velas.

En la laguna de Guasaconica navegan balandras y pequeñas goletas que vienen por el caño de Mánamo para traficar con los llanos de Maturín.

En el lago de Valencia se hace la navegación en pequeñas embarcaciones; pero está ya contratada la navegación por vapor.

Entre los diversos puntos del extenso litoral de Venezuela se hace la locomoción marítima en numeroros buques de vela

y en distintos vapores que salen casi diariamente de los puertos nacionales.

Hay una línea especial de vapores entre La Guaira y Río Chico.

Dos vapores hacen viajes entre Puerto Cabello y Tucacas.

Otro vapor navega por el río Yaracuy y tráfica por mar hasta Puerto Cabello.

Otro buque de vapor hace el comercio costanero desde Puerto Cabello, tocando en varios puertos de las costas orientales, y entra por el Orinoco hasta Ciudad Bolívar.

La comunicación con los países extranjeros se hace por medio de líneas de vapores pertenecientes á compañías americanas, inglesas, francesas, holandesas, alemanas, italianas y españolas.

Los ferrocarriles que existen en Venezuela pertenecen á compañías que los explotan sugetándose á las tarifas convenidas con el Gobierno.

Las vías férreas que están en explotación tienen más de 600 kilómetros de extensión. Hay además contratadas otras líneas muy importantes.

Caracas, tiene ferrocarriles que la ponen en rápida comunicación con La Guaira, por el norte; con Valencia y poblaciones intermedias, por el occidente; con Petare y otros pueblos, por el oriente, y con El Valle, por el sur.

Los otros ferrocarriles están: entre Valencia y Puerto Cabello; entre Maiquetía y Macuto, pasando por La Guaira; entre Guanta y Naricual, pasando por Barcelona; entre Tucacas, Aroa, El Hacha y Barquisimeto; entre Carenero y San José; entre la Ceiba y Sabana de Mendoza, y entre Santa Bárbara y el Vigía.

La primera carretera que tuvo Venezuela es la que existe entre Caracas y La Guaria, abierta al tráfico en 1845.

Los españoles dejaron únicamente como buen camino el

de recuas que hicieron entre Caracas y Maiquetía, del cual quedan vestigios de empedrados.

La tradición dice que en los banqueos y empedrados de ese camino de recuas murieron más de cien mil indios por exceso de trabajo.

Del este de Caracas parte una carretera hacia los ricos valles de Barlovento pasando por Petare.

De Petare sale otra hacia los llanos del Guárico pasando por Santa Lucía, Santa Teresa y otras poblaciones.

Del sur de Caracas se dirige otra hacia Charallave, Cúa, y San Casimiro, con ramales para Santa Lucía y Ocumare del Tuy.

Del oeste de Caracas sale otra carretera que llega á Valencia, pasando por Los Teques, La Victoria, Maracay, Guacara y otros pueblos.

De La Victoria parte una carretera hacia Ciudad de Cura, San Juan de los Morros, Ortiz, Calabozo, Camaguán y San Fernando de Apure.

De Valencia parten cinco carreteras. Una que vá hasta Puerto Cabello; otra que se dirige á Nirgua, pasando por Bejuma, Miranda y Salom, con un ramal hacia Montalbán; otra que conduce á Cagua, pasando por Güigüe, otra que se dirige á San Carlos y llanuras del Estado Zamora, y la otra es la que conduce á Caracas.

De Barquisimeto parten carreteras para Tocuyo, San Carlos, San Felipe, La Luz y Duaca.

De Ciudad Bolívar vá una carretera hasta Guasipati, y de este punto sale la carretera que termina en San Félix, puerto del Orinoco.

Todas esas carreteras tienen numerosos ramales, veredas y picas que se extienden por llanos y montes, uniendo pueblos y ciudades de los más remotos confines de

---

Todo el país tiene líneas regulares de
zan por las vías terrestres, fluviales y
pié ó á caballo conducen la correo
lugares por donde pasan ferroc

Los alambres telegráficos están bien difundidos en la República. Miden más de seis mil kilómetros de extensión. De La Guaira parte el cable submarino que pone á Venezuela en comunicación con Europa y los Estados Unidos.

El teléfono está en uso en Caracas, La Guaira, Valencia, Puerto Cabello, Maracaibo, Ciudad Bolívar, Barquisimeto, San Cristóbal, Ciudad de Cura y otras poblaciones.

PUERTOS

—

Los puertos más importantes por su comercio con el extranjero y con el país son: La Guaira, Puerto Cabello, Maracaibo, La Vela, Guanta, Cumaná, Carúpano y Ciudad Bolívar.

A esos puertos siguen en importancia por su comercio de cabotaje: Güiria, Caño Colorado, Juan Griego y Porlamar.

La Guaira es el puerto principal de Venezuela por [illegible] movimiento comercial. Su desarrollo comenzó después [illegible] guerra de Independencia, cuando cesaron las trabas [illegible] el comercio.

Está situada sobre el mar de Las Antillas.

Dista de Caracas 9 kilómetros en línea [illegible] tros por el ferrocarril construído hace 10 [illegible]

Está enlazada por otro ferrocarril con [illegible] cidente y Macuto al Oriente. [illegible] ex-

La Guaira forma con Maiquetía y [illegible] blación de más de [illegible] habitantes [illegible]

El primer vapor [illegible] llegó á [illegible] illas, en 1841 [illegible] Bermúdez.

[illegible]

[illegible] pales plazas mer-

[illegible]

[illegible] principalmente con La [illegible] tranjeras y le remite en [illegible] Carúpano.

[illegible] comunica por telégrafo con

Puerto Cabello está situado en las riberas del mar de Las Antillas.

Dista 72 kilómetros de Valencia.

Hace 6 años que está enlazado con Valencia por medio de un ferrocarril.

Debe su nombre á la tranquilidad de sus aguas.

Su bahía es extensa, muy abrigada y de gran calado.

Su población alcanza á más de 11.000 habitantes.

Tiene enfrente una pequeña isla donde se encuentra el Castillo Libertador, que es arsenal y parque de la República.

Está unida por telégrafo con el resto del país.

Tiene teléfono para su comunicación interior y con Valencia.

Da salida á las producciones de los Estados Carabobo, Lara, Zamora y parte de las de Miranda.

Mantiene importantes relaciones con las principales plazas de Europa, América y Las Antillas.

Su comercio de cabotaje es muy extenso.

Maracaibo se encuentra sobre el Lago de Maracaibo.

Su población alcanza á más de 30.000 habitantes.

Su puerto es extenso y bien abrigado.

Por allí se extraen los productos del Estado Zulia, los del Estado Los Andes y los de algunas regiones de la vecina Colombia.

Tiene comercio con las principales plazas del extranjero.

Se comunica por un cable submarino con la capital y el resto del país. Tiene tranvías, teléfonos, telégrafos y varias empresas de vapores.

La Vela queda en la parte Norte del Estado Falcón. Se comunica con la cindad de Coro por telégrafo y por una buena vía carretera, que tiene 11 kilómetros de extensión.

La ensenada de la Vela tiene un magnífico fondeadero, completamente limpio.

Este puerto tiene bastante movimiento mercantil. Por allí exportan sus productos el Estado Falcon y algunos de los distritos del Estado Lara.

Mantiene relaciones comerciales con el extranjero y es regular su cabotaje.

Tiene más de 2.000 habitantes.

Se comunica con Caracas y las ciudades intermedias por correo, telégrafo y vías terrestres.

Guanta debe su significación á la ciudad de Barcelona, á la que sirve de puerto, y á la que está unida por un ferro-carril de 19 kilómetros de largo.

Es un triste caserío de 300 habitantes. La aduana es el único edificio bello que posée.

Está situada en una mansa bahía formada por el mar de Las Antillas.

No tiene casas de comercio, ni siquiera agencias comerciales; pero es por allí por donde salen las producciones del Estado Bermúdez que reconcentra Barcelona y por donde se hacen las importantes introducciones de mercancías de Europa, América y Las Antillas que consume gran parte del Estado.

Guanta es notable también por sus depósitos de carbón de piedra de las minas de Naricual.

Cumaná está sobre el mar de las Antillas.

Un tranvía de pocos metros de extensión la une á su puerto, al cual se ha dado el nombre de Puerto Sucre.

Tiene más de 8.000 habitantes.

Cumaná es uno de los centros de comercio del Estado Bermúdez, recibe y reparte mercancías extranjeras, y reconcentra y exporta muchas producciones nacionales.

Mantiene relaciones comerciales con varias plazas del exterior y es bastante activo su comercio de cabotaje.

Tiene comunicación telegráfica con toda la República.

Carúpano está en la costa del mar de las Antillas.

Es una de las principales ciudades del Estado Bermúdez.

Tiene más de 8.000 habitantes.

Sostiene importante comercio con las principales plazas mercantiles del extranjero.

El comercio de cabotaje lo hace principalmente con La Guaira, de donde recibe mercancías extranjeras y le remite en cambio dinero y el afamado ron de Carúpano.

Tiene un tranvía interior y se comunica por telégrafo con toda la República.

Ciudad Bolívar está situada en la márgen derecha del Orinoco, en el declive de una colina peñascosa.

Cuenta más de 12.000 habitantes.

Por Ciudad Bolívar se exporta el oro del Yuruary, los productos del Estado Bolívar y gran parte de las producciones de las regiones que quedan en sus cercanías pertenecientes á los Estados Bermúdez, Zamora, Miranda y al Territorio Amazonas.

Está comunicada por telégrafo con toda la República.

Mantiene extensas relaciones con las principales plazas mercantiles de Europa, América y las Antillas.

El comercio interior lo hace especialmnte por el Orinoco y sus afluentes, por medio de vapores y de embarcaciones de velas y de remos.

Güiria, pertenece al Estado Bermúdez. Queda en el Golfo de Paria. Tiene como 2.000 habitantes. Su mayor exportación es de cacao. Tiene telégrafo.

Caño Colorado pertenece al Estado Bermúdez y está sobre el Golfo de Paria, en la desembocadura del río Guarapiche. Es el puerto por donde la ciudad de Maturín mantiene relaciones con Cumaná y las Antillas extrangeras. Su mayor movimiento consiste en tabaco y almidón.

Juan Griego y Porlamar son puertos de la isla de Margarita ó Nueva Esparta, que forma parte del Estado Miranda.

Juan Griego tiene más de 2.000 habitantes y Porlamar cerca de 2.000.

Ambos puertos mantienen frecuentes relaciones mercantiles con las costas de Venezuela y con las cercanas islas extrangeras.

Los puertos que tienen mayor comercio de cabotaje son: Río Chico, Ocumare de la Costa, Tucacas y Cumarebo.

Río Chico pertenece al Estado Miranda. Está cerca de la desembocadura del río Tuy, á seis kilómetros de la costa del mar de las Antillas.

Su población alcanza próximamente á 3.000 habitantes.

Su puerto se llama Carenero.

Mantiene comercio de cabotaje con toda la costa. Tiene en sus alrededores grandes haciendas de cacao, caña y cocos, y también buenos cortes de madera.

Se comunica con La Guaira por vapor. Tiene teléfono para comunicarse con el ferrocarril de Carenero. El telégrafo la pone en relación con toda la República.

Ocumare de la Costa pertenece al Estado Carabobo. Está á dos kilómetros de la costa, sobre el mar de las Antillas. Es célebre en la historia por el segundo desembarco que efectuó por allí el Libertador con un puñado de valientes patriotas.

En sus cercanías hay magníficas haciendas de cacao y café que dan vida á su importante comercio de cabotaje.

Cuenta más de 1.000 habitantes y tiene comunicación telegráfica.

Tucacas pertenece al Estado Falcón. Está sobre el mar de las Antillas, cerca de Puerto Cabello, con quien se comunica por vapor. Un importante ferrocarril lo pone en comunicación con Barquisimeto y poblaciones intermedias. Tiene telégrafo.

Por Tucacas salen las producciones del Estado Lara y una parte de las del Estado Falcón. Tucacas tiene más de mil habitantes.

Cumarebo pertenece al Estado Falcón.

Está sobre el mar de las Antillas. Mantiene activo comercio con Puerto Cabello, Coro y otros lugares de la Costa. Tiene más de 2.000 habitantes.

San Antonio del Táchira es una ciudad del Estado Los Andes que tiene aduana para el cobro de los derechos de importación de los artículos que se introducen por tierra por la frontera de Colombia.

Pertenece al Estado Los Andes.

Su comercio y el tránsito para el Estado Zulia y la República de Colombia le dan importancia.

Tiene más de 1.000 habitantes.

Se comunica por telégrafo con el resto de la República.

San Fernando de Atabapo y *San Carlos de Río Negro* son dos pueblos del Territorio Amazonas que tienen también Aduanas para el cobro de los derechos de las mercancías que se introducen por tierra, provenientes de los países limítrofes.

EXPORTACIÓN É IMPORTACIÓN

Las producciones que exporta Venezuela en mayor escala son: café, cacao, cueros, quina, dividive, tabaco, maderas, palos de tinte, caucho, sarrapia, oro, aceite de copaiba, cobre y ganado vacuno. Hay como otras sesenta clases de productos que se exportan en pequeña escala.

Los artículos alimenticios que importa Venezuela en mayor cantidad son: aceite, queso, mantequilla, carnes saladas, bacalao y otros pescados, arroz, conservas alimenticias, vinos y licores espirituosos.

La importación de objetos manufacturados consiste generalmente en hilos y tegidos de todas clases, productos químicos, máquinas, pieles preparadas, muebles, mercería, quincalla, ferretería, armas, papel, perfumería y droguería.

El movimiento comercial de los puertos de la República en el año económico de 1889 á 1890, alcanzó las siguientes cifras:

Exportación	B	100.917.338,
Importación		83.614.411,49
Cabotaje		100.652.987,71
Total	B	285.184.737,20

El comercio y la industria gozan en el país de la más completa libertad.

Hay un Código de Comercio que señala á los comerciantes sus deberes y derechos.

Hay un Código de Hacienda que contiene la tarifa de los impuestos aduaneros y las disposiciones relativas al comercio de importación.

Los impuestos aduaneros constituyen una contribución indirecta que produce al Gobierno más de treinta millones de bolívares anuales.

Para favorecer las industrias del país se han fijado impuestos de importación, más ó menos elevados, á los productos extrangeros que rivalizan con los nacionales.

CAPITULO II

—

Descripción administrativa

—

HISTORIA

—

Venezuela estaba habitada por tribus de indios salvajes cuando arribó á sus costas el descubridor Cristóbal Colón.

Colón descubrió á Venezuela el 1º de agosto de 1498.

Los primeros lugares que descubrió fueron el golfo de Paria, la Boca de Dragos y las islas cercanas á las costas de Cumaná.

Alonso de Ojeda entró en 1499 al golfo de Maracaibo, donde vió un pueblo de indios que vivían en chozas construidas sobre estacas, por lo que le dió el nombre de Venecia, que después se convirtió en Venezuela y sirvió de nombre á todo este país.

En 1.500 fundaron los españoles el primer pueblo en la isla de Cubagua, estimulados por la pesca de perlas.

Los primeros pobladores de Cubagua vinieron de las islas de Puerto Rico y Santo Domingo, y después de España y otros lugares.

Los españoles sometieron ó aniquilaron las diversas tribus de indios, aún cuando éstos defendieron sus tierras con tesón y bravura. La guerra de la conquista duró más de cuarenta años.

En el siglo diez y seis fueron introducidos los esclavos en Venezuela.

Este país permaneció en poder de los españoles por espacio de más de doscientos años. En un tiempo fué gobernada por alcaldes y después por un Capitán General que nombraba el rey de España.

Los Capitanes Generales ejercían un poder despótico. Las leyes coloniales consagraban monopolios para los españoles y diferencias mortificantes para los hijos de Venezuela, aun cuando estos fueran descendientes de españoles.

En 1806 desembarcó en Coro el patriota Francisco Miranda, y acompañado de un grupo de valientes dió el grito de Independencia. Estos primeros luchadores de la Patria fueron prontamente vencidos.

El 19 de abril de 1810 hubo en Caracas otro movimiento revolucionario de mayor significación.

El 5 de julio de 1811 se firmó en Caracas la declaración de Independencia y se proclamó la República de las Provincias Unidas de Venezuela.

España se esforzó inutilmente en someter á los independientes.

Después de diez años de guerra sangrienta quedó definitivamente sellada la Independencia con el triunfo que obtuvo en 1821 el Libertador Simón Bolívar en la célebre batalla de Carabobo.

En 1823 fueron vencidas en Puerto Cabello por el General José Antonio Páez las últimas tropas españolas.

Desde 1821 hasta 1830 formó Venezuela con Nueva Granada y Ecuador la República de la Gran Colombia.

En 1845 reconoció España á Venezuela como nación independiente.

En 1854 fué abolida en absoluto la esclavitud, ocupando la Presidencia de la República el General José Gregorio Monagas.

En 1859 se alzó en armas el pueblo de Venezuela proclamando la Federación, y después de cinco años de guerra civil quedó establecida constitucionalmente la República Federal de los Estados Unidos de Venezuela.

La Asamblea Constituyente de 1864 dividió el territorio de Venezuela en 1 Distrito Federal, 20 Estados y 2 Territorios.

El Distrito Federal quedó como asiento del Gobierno Nacional, con Caracas por Capital.

Los 20 Estados eran los siguientes:

Bolívar: capital, Petare.
Aragua: capital, La Victoria.
Guárico: capital, Calabozo.
Carabobo: capital, Valencia.
Cojedes: capital, San Carlos.

Barcelona: capital, Barcelona.
Cumaná: capital, Cumaná.
Maturín: capital, Maturín.
Nueva Esparta: capital, Asunción.
Yaracuy: capital, San Felipe.
Barquisimeto: capital, Barquisimeto.
Coro: capital, Coro.
Zulia: capital, Maracaibo.
Trujillo: capital, Trujillo.
Mérida: capital, Mérida.
Táchira: capital, San Cristóbal.
Barinas: capital, Barinas.
Portuguesa: capital, Guanare.
Apure: capital, San Fernando.
Guayana: capital, Ciudad Bolívar.

Los Territorios Federales eran: Colón y Amazonas.

Esa división territorial fué alterada en 1881, refundiéndose 20 Estados en 8 solamente, quedando los antiguos Estados no Secciones de los nuevos, y más tarde llegaron á ser 9 los tados porque se desligaron Zulia y Falcón.

La Asamblea Constituyente de 1893 estableció la división lítica que rije actualmente: 1 Distrito Federal, 9 Estados que están divididos en Secciones como los anteriores, 2 Territorios Colonias.

La Capital del Distrito Federal y de la República es racas.

Los 9 Estados son estos:

Miranda: capital, Ciudad de Cura.
Carabobo: capital, Valencia.
Bermúdez: capital, Barcelona.
Lara, capital, Barquisimeto.
Falcón: capital, Coro.
Zulia: capital, Maracaibo.
Los Andes: capital, Mérida.
Zamora: capital, Guanare.
Bolívar: capital, Ciudad Bolívar.

Los dos Territorios son:

Amazonas: capital, San Fernando de Atabapo.
Colón: capital, Gran Roque.

Las dos Colonias son:

Bolívar: capital, Araira.
Independencia: capital, Taguacita.

INSTRUCCIÓN PÚBLICA

La educación pública estuvo muy desatendida en los tiempos coloniales.

España temía la ilustración porque lleva al hombre al conocimiento de sus derechos.

En 1696 se permitió tan solo la fundación del Seminario de Santa Rosa.

En 1721 accedió Felipe V. á convertir ese Seminario en Universidad.

Solamente había escuelas de primeras letras en alguna villa ó ciudad populosa y eran pagadas por fundaciones benéficas ó por los particulares.

Los maestros eran personas ignorantes que enseñaban ridículas consejas.

Desde que Venezuela se constituyó en República independiente se ha procurado difundir la instrucción primaria por todo el país, y se ha venido favoreciendo á las ciudades importantes estableciendo en ellas Colegios y Universidades.

En 1827 reorganizó Bolívar la Universidad de Caracas y la puso bajo la dirección del sabio Vargas, quien estableció las clases de anatomía, cirugía y química.

En 1831 se estableció la Academia Militar de Matemáticas, bajo la dirección del sabio Cajigal.

Desde 1870 ha tomado mayor desarrollo la educación pública.

Desde entonces la instrucción primaria es obligatoria, además de gratuita.

Más de cien mil alumnos reciben instrucción en las escuelas federales, municipales y particulares.

Las escuelas primarias pasan de mil quinientas.

La instrucción popular cuenta también con varias escuelas nocturnas para artesanos, escuelas en los cuarteles y penitenciarías, escuelas normales de hombres, una Escuela Normal de Mujeres, una Escuela de Artes y Oficios y varias importantes bibliotecas.

La instrucción superior cuenta los institutos siguientes: 4 Universidades, 21 Colegios Federales, 15 Colegios de Niñas, la Academia de Bellas Artes, la Escuela Politécnica, la Escuela Náutica, la Escuela Militar, la Escuela de Telegrafía, dos Escuelas de Canto, dos Escuelas de Música y varios colegios particulares. Asisten á los referidos institutos más de cinco mil alumnos.

Existe también en la Capital de la República un Museo y varias importantes Academias é institutos que cuidan del desarrollo de las ciencias y de las letras.

El Gobierno Nacional invierte en la educación pública más de tres millones de bolívares anuales.

EJÉRCITO Y MARINA

El Código Militar determina todo lo que se relaciona con el ejército.

La fuerza pública consta de 4.700 hombres distribuidos en 13 batallones de infantería, artillería y caballería.

El servicio militar no es obligatorio.

El Ejército Nacional se forma con el contigente de hombres pedidos á los Estados.

La Guardia del Presidente de la República se compone de 1.100 soldados de las tres armas.

El ejército está armado de fusiles de precisión y cañones modernos.

Los elementos de guerra están acopiados en Caracas y Maracay, y en cinco castillos y fortalezas.

Reside en Caracas y en cada capital de Estado un Comandante de Armas que es el jefe superior de las tropas nacionales que velan por la paz pública en el Distrito Federal y en cada Estado.

La marina de guerra consta de tres vapores y cuatro goletas.

El gasto del ejército y de la marina monta á más de cinco millones de bolívares anuales.

La milicia ciudadana pasa de 250.000 hombres y su organización corresponde á cada Estado.

Venezuela cuenta para su defensa no solo con el gran valor de sus hijos sino también con el clima y las asperezas del territorio.

La región agrícola es el extenso campo de acción del guerrillero venezolano, donde encuentra innumerables puntos de defensa, de asechanza y de refugio, en sierras, barrancos, riscos y demás fragosidades del terreno. Pueden también las guerrillas asediar facilmente las ciudades donde se reconcentre el invasor, para privarles la entrada de alimentos y conseguir de este modo que la mala alimentación, el hambre y las enfermedades tropicales ayuden al exterminio.

En la región de las llanuras toca la defensa del país al recio é infatigable llanero venezolano, que á caballo y con su lanza en la mano nada le resiste. Solo él se atreve á pasar caños y ríos por entre enjambres de caimanes y otros terribles animales cuando tiene que acortar una marcha para caer de repente sobre tropas enemigas; solo él puede resistir las plagas de insectos; nadie como él puede estar á caballo día y noche aguantando sueño, hambre y sed; y su desprecio á la vida es tal que no cuenta jamás el número de sus contrarios para lanzarse impetuosamente sobre ellos é imponerles la victoria.

La región de los bosques es una barrera natural que impide el paso á todo enemigo.

CARÁCTER NACIONAL

El carácter de los venezolanos está sometido á las influencias de raza, clima y naturaleza de la región que habitan. Estas influencias son modificadas por la educación.

El habitante de los puertos de mar y de las costas es diligente y comunicativo.

El habitante de los lugares montañosos es vigoroso y emprendedor.

El habitante de los fértiles valles es apático y maciento.

El habitante de los llanos es lento y taciturno. Tratado con afecto es humilde; pero cuando se le ultraja es bravo como una fiera.

Los rasgos más salientes del carácter nacional son los siguientes:

El venezolano es hospitalario hasta el punto de partir sus recursos con el extranjero y proporcionarle cuantos auxilios brinda el pais ó tiene él á su alcance. Amoroso con su familia y amable y complaciente con sus amigos llega hasta ofrecer lo que no puede cumplir. Su respeto á la autoridad lo conduce á veces á la ciega sumisión. Tiene disposición para la ciencias y las artes. Ama ardientemente la Patria y es soldado valiente, sereno, sufrido y subordinado.

La mujer venezolana se distingue por su dignidad, desinterés y abnegación. En la guerra de la Independencia probó su patriotismo y su valor arrostrando los azares de la campaña y luchando en ocasiones á la par de los patriotas.

GOBIERNO

El Gobierno de Venezuela es republicano federal.

El período constitucional es de cuatro años.

La Constitución consigna las más amplias libertades.

Es inviolable la vida, la propiedad, el hogar doméstico y la correspondencia.

Es libre el ejercicio de la palabra, de la religión y de las industrias.

Entre otros derechos se ejerce el de reunión, petición y sufragio.

El Poder Legislativo está representado por el Congreso, que se compone de la Cámara del Senado y de la Cámara de Diputados.

La Cámara del Senado consta de 27 Senadores qne son elegidos por las Legislaturas de los Estados, en número de tres por cada Estado.

La Cámara de Diputados se compone de 65 Diputados, elegidos por sufragio universal.

El Poder Ejecutivo lo ejerce el Presidente de la República en unión de siete Ministros responsables que nombra dicho Magistrado, y del Consejo de Gobierno elegido por el Congreso.

El Poder Judicial reside en la Alta Corte Federal y en la Corte de Casación. Hay además en la República otras Cortes y Tribunales que administran justicia, tanto en lo civil como en lo criminal.

ORGANIZACIÓN RELIGIOSA

En Venezuela hay libertad de cultos; pero puede decirse que casi toda la población es católica. Apenas cuentan 10.000 adeptos las otras religiones.

Hay un Arzobispo para la diócesis eclesiástica de Caracas y cuatro obispos para las diócesis de Guayana, Mérida, Barquisimeto y Calabozo.

El clero es pagado por el Gobierno. Las asignaciones eclesiásticas alcanzan próximamente á 500.000 bolívares anuales.

ORGANIZACIÓN FINANCIERA

—

Los ingresos nacionales se recaudan por las oficinas de Aduanas, Tesorerías, Registros y otras más.

Los ingresos se obtienen por medio de contribuciones directas ó indirectas.

Entre las contribuciones directas se cuentan las patentes de industrias, el impuesto de agua, el de casas de alquiler y otros varios que forman la fuente de recursos de las municipalidades.

Las contribuciones indirectas comprenden los derechos de importación, salinas, papel sellado, estampillas, registro de documentos públicos y otras más. Estas contribuciones forman la renta nacional, que en algunos años ha pasado de 40.000.000 de bolívares.

Una parte de esa renta corresponde á los Estados: el impuesto de tránsito que se cobra en las Aduanas Terrestres y el producto de la venta de la sal marina, tierras baldías y minas. La distribución se hace con arreglo al número de habítantes que tiene cada Estado, y según datos oficiales se distribuirá lo producido en el semestre de julio á diciembre de 1894, del modo siguiente:

Miranda	B	645.302,28
Bermúdez		400.361,51
Carabobo		264.477,71
Lara		328.628,86
Falcón		185.163,56
Zulia		201.784,54
Los Andes		447.600,09
Zamora		328.337,26
Bolívar		114.305,69
Total	B	2.915.961,50

La renta nacional se invierte en los gastos de la administración, ejército, marina, justicia, instrucción pública, obras públicas é intereses de la deuda nacional.

La deuda pública comprende:

Consolidada Interior.....	B	40.000.000
Exterior, poco más de.....		67.000.000
Diplomática, cerca de.....		5.000.000
Interna, poco más de.....		20.000.000
Total, poco más ó menos	B	132.000.000

Los intereses de la deuda pública se pagan con un apartado especial del producto de las aduanas, y se amortiza mensualmente con lo que sobra de ese apartado después de pagados los intereses.

Para amortización é intereses de la deuda llamada Interna hay destinada una suma que se toma mensualmente de los fondos del Servicio Público.

Hay una Sala de Examen y un Tribunal de Cuentas que examinan las cuentas de las oficinas de recaudación nacional.

El Sistema Métrico es el que rige legalmente.

La unidad monetaria es el *Bolívar*, que equivale á la peseta española y al franco de Francia.

SEGUNDA PARTE

—

Descripción de las divisiones políticas de Venezuela

—

DISTRITO FEDERAL

—

El Distrito Federal se compone de 14 parroquias.

La ciudad de Caracas comprende ocho parroquias urbanas, que son: Catedral, Altagracia, Santa Teresa, Candelaria, San Juan, La Pastora y San José.

Las seis parroquias foráneas son: El Valle, Antímano, La Vega, El Recreo y Macarao que rodean á Caracas, y Macuto que está próxima á La Guaira.

El Distrito Federal tiene cerca de 90.000 habitantes.

Su área es de más de cien kilómetros cuadrados. Como la mitad se compone de tierras bajas y planas, y la otra mitad son serranías y tierras altas.

Produce café, caña y frutos menores.

Sus ríos son insignificantes. Se distinguen entre ellos el Guaire y Anauco en Caracas, y el Macuto y El Valle en las parroquias de esos nombres.

El Gobernador del Distrrito Federal lo nombra el Presidente de la República.

Caracas es la capital de la República y del Distrito Federal. Su área pasa de cuatro millones de metros cuadrados. Su población pasa de 72.000 habitantes.

Gran número de alambres telefónicos sirven para su comunicación interior y con los pueblos inmediatos y La Guaira.

Caracas sirve de centro á la red telegráfica de la República, y es el asiento de la Dirección General de Correos y de la Oficina del Cable Trasatlántico.

Se encuentran allí las más importantes casas de comercio de Venezuela.

Sus relaciones comerciales con Europa las mantiene por el puerto de La Guaira.

Reconcentra producciones del extenso Estado Miranda para ofrecerlas al consumo local y á la exportación.

De Caracas parten buenas carreteras que se enlazan con las demás de la República.

Los cuatro ferrocarriles que de ella parten tienen estaciones en las cuatro extremidades de la ciudad.

Cuenta Caracas tres Bancos, tres Cajas de Ahorros, tres compañías de tranvías, una compañía de gas y luz eléctrica, empresas de moler granos, fábricas de pastas italianas, numerosas alfarerías, aserraderos de maderas, cervecerías, chocolaterías, espejerías, fundiciones, jabonerías, ricas joyerías, mueblerías, perfumerías, salchicherías, tenerías, tonelerías, velerías, fosforerías, fábricas de hielo, de bebidas gaseosas, de escobas, de pianos y de alambiques, carruajerías, sastrerías, zapaterías, cigarrerías, im-

prentas, litografías y otras numerosas industrias manufactureras que dan honesta ocupación á su laboriosa población.

Caracas fué fundada por Diego de Lozada en 1567.

Está situada á 922 metros sobre el nivel del mar y al pié de la Silla de Caracas.

El clima de esta ciudad es sano; pero está sugeto á las influencias de los vientos fríos del oeste y al cambio de estaciones.

Está embellecida por parques, paseos y hermosos edificios.

Las plazas más bellas ostentan monumentos levantados á la gloria de los grandes servidores de la Patria.

En la Plaza Bolívar se encuentra la estatua del Libertador; en la del Panteón está la del Generalísimo Francisco Miranda; y en otras plazas se encuentran: las de los generales José Gregorio Monagas, José Tadeo Monagas y Ezequiel Zamora; la del Mariscal Juan Crisóstomo Falcón, la del coronel Antonio Leocadio Guzmán, el grupo de los heróicos colombianos Girardot y Ricaurte, y la estatua de Jorge Washington, Libertador de la gran República de Norte-América.

En sitios apropiados dentro de la Universidad se han erigido las estatuas de los sabios Vargas y Cajigal. En el Hospital Vargas hay otra estatua del eminente médico.

Los paseos más bellos son: el de La Independencia, en la colina del Calvario, magnificado con la estatua de Colón; el del Puente de Hierro y el de la Estación del Ferrocarril Central.

Los edificios más notables son: El Capitolio, la Casa Amarilla, el Teatro Municipal, el Teatro Caracas, el Hospital Vargas, los Ministerios, el Correo, el Templo Masónico, el Panteón Nacional, la Basílica de Santa Ana, el Palacio Arzobispal, la Santa Capilla y otras hermosas iglesias, la Universidad, la Biblioteca, el Museo y otros muchos edificios de elegante construcción.

Tiene Caracas varios hospitales y algunos otros institutos de beneficencia.

El hospital Vargas ocupa una gran área. Su construcción es suntuosa. Tiene cómodos departamentos para los enfermos y para la Administración.

El Observatorio Astronómico y Meteorológico está situado en la colina del Calvario.

La instrucción pública cuenta en Caracas con los siguientes

establecimientos: la Universidad, la Academia de Bellas Artes, la Escuela Normal de Mujeres, la Escuela Politécnica, la Escuela Episcopal, la Escuela de Artes y Oficios, la Escuela Militar, la Escuela de Canto, la Escuela de Piano, varios colegios nacionales y particulares, y numerosas escuelas federales, municipales y particulares.

Cuenta entre sus corporaciones literarias y científicas: la Academia Venezolana Correspondiente de la Real Española, la Academia de la Historia, el Ateneo, el Colegio de Abogados, el Colegio de Médicos, el Colegio de Ingenieros y otras corporaciones científicas.

Posee Caracas una magnífica biblioteca con más de 30.000 volúmenes y un Museo Nacional que contiene numerosos objetos de mérito histórico ó científico.

En esta ciudad se editan numerosas publicaciones periodísticas, políticas, científicas y literarias.

Los sucesos más notables ocurridos en Caracas son los siguientes:

En 1567 fué fundada esta ciudad.
1575, invasión de las langostas.
1580, epidemia de viruelas.
1581, fundación de su primer obispado.
1595, saqueo del inglés Preston.
1614, primer terremoto.
1696, fiebre amarilla.
1721, fundación de la Universidad.
1723, establecimiento de la Compañía Guipuzcoana.
1749, motín contra la Compañía Guipuzcoana.
1783, nacimiento del Libertador.
1796, revolución de Gual y España.
1799, suplicio de José María España.
1799, visita de Humboldt.
1804, fundación del arzobispado.
1810, importante movimiento revolucionario.
1811, proclamación de la Independencia.
1812, segundo terremoto.

1812, entrada de los realistas mandados por Monteverde.

1813, entrada de los patriotas mandados por Bolívar.

1814, entrada de los realistas mandados por Boves.

1821, entrada de los patriotas mandados por Bermúdez, derrota de éste, ocupación de los realistas y por último la entrada victoriosa del Libertador.

1842, entrada de las cenizas del Libertador y su depósito en la Catedral.

1876, traslación al Panteón de las cenizas del Libertador.

1883, celebración del Centenario del Libertador.

1888, entrada de los restos de Páez y su depósito en el Panteón Nacional.

1890, celebración del Centenario de Páez.

1895, celebración del Centenario de Sucre.

ESTADO MIRANDA

—

El Estado Miranda se ha formado con los antiguos Estados Aragua, Bolívar, Guárico y Nueva Esparta.

Ha adoptado el nombre de Miranda para honrar la memoria del generalísimo Francisco Miranda.

La Victoria fué su capital durante algún tiempo. Hoy lo es Ciudad de Cura, que ya lo había sido anteriormente.

Los límites del Estado son: al norte, el Mar de las Antillas; al este, el Estado Bermúdez; al sur, el Estado Bolívar, y al oeste, los Estados Carabobo y Zamora.

Las islas que tiene en el Mar de las Antillas son: Margarita ó Nueva Esparta, Coche, Cubagua y Tortuga.

La surpeficie del Estado llega próximamente á 90.000 kilómetros cuadrados.

Tiene cerca de 500.000 habitantes.

El Estado se divide en 25 Distritos formados por Municipios.

Los Distritos son :

Zamora : capital, Ciudad de Cura.
Ricaurte : capital, La Victoria.
Girardot : capital, Maracay.
Urdaneta : capital, Camatagua.
Mariño : capital, Turmero.
San Sebastián: capital, San Sebastián.
Sucre : capital, Petare.
Vargas : capital, La Guaira.
Páez : capital, Río Chico.
Acevedo : capital, Caucagua.
Lander : capital, Ocumare.
Paz Castillo : capital, Santa Lucía.
Cúa : capital, Cúa.
Guacaipuro : capital, Los Teques.
Zaraza : capital, Zaraza.
Infante : capital, La Pascua.
Monagas : capital, Altagracia de Orituco.
Roscio : capital, Ortiz.
Bruzual : capital, el Sombrero.
Crespo : capital, Calabozo.
Arismendi : capital, Asunción.
Maneiro : capital, Pampatar.
Gómez : capital, Santa Ana.
Marcano : capital, Juan Griego,
Mariño de Nueva Esparta : capital, Porlamar.
Los cinco últimos están en la Isla de Nueva Esparta.

La Cordillera de la Costa atraviesa el Estado de occidente á oriente, formando dos serranías casi paralelas.

Una es la Serranía del Litoral, que corre á lo largo de la costa hasta el cabo Codera, donde se interrumpe y sigue luego desde Barcelona hasta el promontorio de Paria.

La otra es la Serranía Interior que vá desde el sur del lago de Valencia hasta la boca del Unare, donde forma pequeñas colinas.

El punto de unión de estas dos serranías es el cerro Tucuragua, en el Estado Carabobo.

Encerrados entre esas serranías se encuentran el lago de Valencia, las valles de Aragua, los valles del Tuy, el valle de Caracas y otros más.

En todos esos valles y en las laderas de las montañas hay ricos cultivos, potreros y bosques.

En línea paralela á la Serranía Interior se extienden los cerros de La Galera, los cuales comienzan cerca de San Carlos, en el Estado Zamora, y terminan cerca de Camatagua.

Los cerros de La Galera tienen apariencias de fortalezas, torreones, obeliscos y otras raras figuras.

La parte meridional del Estado se compone de extensos llanos donde se levantan pequeños promontorios de tierra llamados *médanos*, grandes *mesas* y algunos *bosques y cerros*.

Esos llanos están cubiertos de yerbas que sirven de alimento á toda especie de ganados.

Las mesas sirven de refugio á los animales cuando se inundan los llanos en la época de las lluvias.

Esas inundaciones provienen de que los afluentes del Orinoco no pueden vencer la resistencia del gran río cuando está crecido, y no pudiendo entrar en él se desbordan á uno y otro lado de sus cauces naturales.

El Estero de Camaguán llega á inundarse de tal modo que forma un lago de más de 200 kilómetros cuadrados de superficie y entonces se hace uso de embarcaciones para la comunicación interior y con los Estados vecinos.

Durante el verano los grandes ríos se secan en gran parte de su curso, y los pequeños desaparecen. Muchas poblaciones se abastecen de agua durante ese tiempo en los manantiales que se conservan en los cauces secos de los ríos ó en lagunas y charcos artificiales. Los ganados se mudan para los potreros donde no falta el agua.

Los puntos más elevados de la Serranía del Litoral son: Naiguatá, 2.800 metros; la Silla de Caracas, 2.628; Cares, Cáculo y otros picos que tienen más de 2.000 metros.

Las más notables alturas de la Serranía Interior, son: Platilla, Guaraima y otros varios que tienen más de 1.000 metros.

Los puntos más elevados de La Galera son: los Morros de San Juan y los Morros de San Sebastián, que tienen cerca de 1.000 metros de altura.

Las mesas más elevadas del Estado son las de Santa Clara, Mereyal, Barineses, Aracay y Requena.

Los bosques más notables son los de Guarive y Tamanaco.

El río principal es el Guárico. Nace en la serranía interior y desemboca en el Orinoco. Tiene más de 600 kilómetros de curso, de los cuales más de la mitad son navegables.

El Orituco nace en la Serranía Interior y desagua en el Guárico. Tiene cerca de 400 kilómetros de curso, de los cuales son navegables como la mitad.

El Tuy nace en la Serranía del Litoral y desagua en el Mar de las Antillas. Tiene más de 300 kilómetros de curso, de los cuales son navegables como la mitad.

El Manapire nace en la Serranía Interior y desagua en el Orinoco. Tiene más de 300 kilómetros de curso, de los cuales son navegables como 60.

El Tiznados nace en la Serranía del Interior y desagua en el Portuguesa. Tiene más de 200 kilómetros de curso, de los cuales pueden navegarse como la mitad en invierno.

Los ríos que forman los límites del Estado son: el Uchire, el Unare y el Suata, que lo separan del Estado Bermúdez; el Orinoco y el Apure, que lo separan del Estado Bolívar, y el Portuguesa y el Chirgua que lo separan del Estado Zamora.

Tiene además el Estado como 200 ríos y riachuelos, y cerca de 300 quebradas.

Pertenece al Estado Miranda la parte oriental del lago de Valencia comprendida entre la Cabrera y Yuma.

Hay varias lagunas. La más notable es la de Tacarigua, cerca de Río Chico. Tiene más de 200 kilómetros cuadrados de superficie. Está separada del mar por una angosta banda de tierra que dá paso á las aguas saladas, por donde salen anualmente gran número de peces que toman rumbo hacia Barcelona y al pasar luego por entre Cumaná y Margarita caen por lo común en las redes de los pescadores.

La laguna Arestinga es notable también. Se encuentra en Nueva Esparta. Tiene cerca de 200 kilómetros cuadrados de superficie. Se comunica con el mar y sus aguas son saladas.

Entre las curiosidades naturales que se encuentran en el territorio del Estado pueden citarse: las "Cavernas del Encantado," las "Cuevas del Peñón," el "Samán de Güere," y el "Salto de Canuto."

El Encantado queda cerca de Petare. Allí desaparece el Guaire por una inmensa grieta para recorrer cien metros por debajo de la tierra y salir luego precipitándose sobre enormes peñascos donde forma torrentes de espuma.

El Peñón queda al sur de Ocumare del Tuy. Parece una enorme fortaleza. Sus cavernas son espaciosas y sus cúpulas tienen más de 20 metros de altura. En su suelo han formado los murciélagos y aves nocturnas una capa de huano que pasa de dos metros de espesor.

El Samán de Güere está cerca de Turmero. Es un arbol elevado y de extensas ramas que podrían dar sombra á un batallón en columna.

El Salto de Canuto es una linda cascada que tiene el río Tiznados, de 20 metros de altura. Forma un hermoso pozo de 24 metros de profundidad, 16 de ancho y 65 de largo, donde hay peces en gran abundancia.

Las costas del Estado Miranda están sobre el mar de las Antillas, desde la punta de Aroa al occidente hasta la desembocadura del río Uchire al oriente.

Dos cabos notables hay en esas costas: el cabo Codera cerca de Carenero, y el cabo Blanco, cerca de La Guaira.

Los puertos marítimos más importantes son: La Guaira, Río Chico, Higuerote y Colombia en el Continente, y Juan Griego, Porlamar y Pampatar en la isla de Nueva Esparta.

Los puertos fluviales de más significación son: Calabozo, sobre el Guárico; Camaguán, sobre el Portuguesa, y Cabruta sobre el Orinoco.

Los puertos que tiene el Estado Miranda sobre el lago de Valencia son: Punta Larga y Arenal.

En varios lugares del Estado se encuentran diversos minerales.

Hay *oro*, no lejos de Ciudad de Cura, Petare y Los Teques.

Plata, en los lados de Maiquetía.

Platino con oro, cerca de Los Teques.

Cobre, al sur de Ciudad de Cura.

Hierro, abunda en varios lugares.

Plomo, á orillas del camino de Caracas á La Guaira, y en otros puntos.

Carbonato de cal, en todo el lecho del riachuelo Píritu.

Kaolín, en la Silla de Caracas, en los altos del Tuy y cerca de Petare.

Granate y *Antimonio* con plata, no lejos de la Silla de Caracas.

Grafito, cerca de Petare.

Cristal de roca, pizarras, mármoles, granito, carbón de piedra, yeso y cal, abundan en la Serranía del Litoral y en la Serranía Interior.

Las aguas termales más notables son las de Guarume, San Juan de los Morros, Orituco, Chichiriviche y Batatal. Estas últimas son hirvientes, y el vapor que se escapa de éllas produce ruidos de truenos lejanos.

La agricultura y la cría constituyen la mayor riqueza del Estado.

En los valles de Aragua y del Tuy se produce café, cacao, añil, algodón, caña, tabaco, maderas preciosas y todos los frutos menores. Tambien hay potreros de ceba en esos valles.

En los llanos hay numerosos hatos.

En las orillas de los ríos de los llanos abundan los terrenos de labor.

Los bosques y los montes proporcionan mucha caza y variadas maderas.

Los lagos, los ríos y las orillas del mar contienen variadísimos peces que producen valiosos rendimientos.

En La Majada, cerca de Caracas, se fabrican hilos de algodón.

Entre las industrias manufactureras cuenta el Estado las siguientes: fabricación de azúcar, papelón, aguardiente, almidón, cazabe, jabón, velas, calzado, sombreros, aparejos de bestias, loza ordinaria, carros, carruajes, embarcaciones pequeñas, aceites de diferentes especies, tejidos de hamacas y chinchorros, alfarerías, carpinterías y otras pequeñas industrias.

La producción anual de las industrias es la siguiente:

Agricultura, más de.....	B	80.000,000
Cría, más de.....		40.000,000
Pesca y caza, más de		7.000,000
Las otras industrais, más de....		30.000,000
Total, más de	B	157.000,000

Una parte de las producciones del Estado se exportan por el Estado Carabobo y por el Estado Bolívar.

La exportación alcanza próximamente á 26.000,000 de bolívares, y la importación á una suma casi igual.

El clima del Estado Miranda es generalmente sano.

En las partes anegadizas suelen dar calenturas y otras enfermedades provenientes de las emanaciones de los pantanos.

En las serranías todo es sano y de temperatura fresca ó de calor moderado, según las diferentes alturas.

La isla de Nueva Esparta es la más importante del Estado. En élla están comprendidos cinco distritos.

Su superficie es de más de mil kilómetros cuadrados.

Los montes más elevados de la isla son Macanao y Copei, que tienen más de mil metros de altura.

Su produccion rural consiste en maíz, caña, cocos, aves

de corral, algunos frutos menores y un poco de caña, café y cacao.

La mayor parte de sus habitantes se dedican á la pesca y tienen empresas de pesquerías bien orgaganizadas y muy productivas.

El clima de la isla es tan sano que se cuenta que al regresar á ella algún margariteño enfermo recupera la salud prontamente.

Tiene el Estado Miranda más de 200 kilómetros de vías férreas, más de 600 kilómetros de carreteras, más de 1.000 kilómetros de alambres telegráficos y más de 100 kilómetros de hilos telefónicos.

La instrucción pública cuenta en el Estado con más de 400 escuelas federales, municipales y particulares; un Colegio de primera categoría y un Colegio Episcopal en Calabozo; cinco de segunda categoría en Ciudad de Cura, Asunción, Guarenas, Petare y Zaraza; uno de niñas en Calabozo y otro en Zaraza.

El desarrollo intelectual está favorecido también por numerosos periódicos que se publican en las principales ciudades del Estado.

Las ciudades más importantes del Estado son las capitales de Distrito.

Ciudad de Cura es la capital del Estado y del Distrito Zamora. Cuenta cerca de 8.000 habitantes. Está fabricada en terreno árido cerca del río Tucutunemo, en la ancha abra de la Serranía Interior, por donde se comunican los valles de Aragua con los llanos del Guárico. Su excelente situación le asegura su importancia como punto comercial y de continuo tránsito. Tiene una Biblioteca Pública, una Escuela de Música y varios institutos de educación. Hay allí más de cien establecimientos industriales. Su Palacio de Gobierno es elegante y espacioso. Su plaza principal es bella.

La Guaira es la capital del Distrito Vargas. Cuenta más de 7.000 habitantes. Se encuentra sobre el mar de las Antillas. Es el

primer puerto de Venezuela. Tiene un notable tajamar que ha hecho desaparecer la temible agitación de las olas del mar. Los edificios que llaman la atención son: la Aduana, el Teatro, la Casa Municipal, dos templos católicos, el Hospital, el Templo Masónico, la Estación del Ferrocarril, el Mercado y el Mutuo Auxilio. En una bella alameda se halla la estatua del eminente Vargas. Tiene más de 300 establecimientos industriales.

La Victoria es la capital del Distrito Ricaurte. Cuenta cerca de 7.000 habitantes. Es una importante plaza comercial de los valles de Aragua. Encierra más de cien establecimientos industriales y está rodeada de ricas haciendas. Tiene una Biblioteca, un acueducto, algunos bellos edificios y un hermoso parque donde se destaca el imponente monumento erigido al valeroso Ribas.

Fué por mucho tiempo capital del Estado.

El ferrocarril de Caracas á Valencia tiene allí una importante estación.

Tiene también carreteras en todas direcciones.

La Victoria reconcentra la mayor parte de las producciones de los fértiles valles de Aragua y de las serranías que tiene al norte y al sur.

Contribuye á su movimiento mercantil el tránsito hacia los llanos del centro y del occidente de la República.

Calabozo es la capital del Distrito Crespo. Cuenta cerca de 4.000 habitantes. Está situada á orillas del caudaloso Guárico. Allí se encuentra el Colegio Nacional de primera categoría del Estado Miranda, un Colegio Episcopal y uno nacional de niñas. Es la sede de un obispado. Sus casas son de sólida construcción, y entre sus edificios se hacen notar la Casa de Gobierno, la Catedral, el Mercado y Las Mercedes. Está rodeada de terrenos de cría, y los productos de esta industria alimenta principalmente su comercio que cuenta más de cien establecimientos de distintas especies.

Petare es la capital del Distrito Sucre. Cuenta más de 2.000 habitantes. Está situada á orillas del río Caurimare. Tiene como edificios notables la Casa Municipal, la Iglesia, la Cárcel y el Hospital. Se encuentra rodeada de ricas haciendas, bellas quintas y jardines preciosos. En sus cercanías se encuentran las minas de oro de Baruta. Está unida á Caracas por el ferrocarril que pasa hacia los valles del Tuy.

Asunción es la capital del Distrito Arismendi, perteneciente á la isla de Nueva Esparta. Cuenta cerca de 2.000 habitantes. Tiene un Colegio Nacional de segunda categoría. Entre sus buenos edificios se notan la Casa de Gobierno, la Iglesia, la Cárcel y una Fortaleza. Hay en el Distrito numerosos plantíos de caña, cocos y frutos menores que contribuyen con sus productos al movimiento comercial de Asunción.

Maracay es la capital del Distrito Girardot. Cuenta cerca de 4.000 habitantes. Está muy próxima al lago de Valencia. Guarda gran cantidad de elementos de guerra pertenecientes al Gobierno Nacional. La cría y la agricultara forman las fuentes de su prosperidad. Sus quesos son afamados, y el cacao que produce hacia la costa de Choroní es el más esquisito de Venezuela.

Turmero es la capital del Distrito Mariño. Queda entre La Victoria y Maracay. Cuenta cerca de 4.000 habitantes. Está rodeada de ricas plantaciones de café.

Camatagua es la capital del Distrito Urdaneta. Queda á orillas del río Guárico. Cuenta más de 1.000 habitantes. Los plantíos del Distrito consisten principalmente en caña y frutos menores.

San Sebastián es la capital del Distrito San Sebastián. Queda á orillas del río Guárico. Cuenta cerca de 2.000 habitantes. Su industria consiste en la agricultura, la cría y corte de maderas.

Río Chico es la capital del Distrito Páez. Está á orillas del mar de las Antillas. Cuenta cerca de 3.000 habitantes. Son ricos y variados los productos agrícolas de este Distrito. También obtiene grandes rendimientos de la pesca y la caza. Tiene además notables bosques y excelentes potreros. Pasan de trescientos sus establecimientos mercantiles, y pasan de dos mil las grandes y pequeñas explotaciones agrícolas.

Caucagua es la capital del Distrito Acevedo. Cuenta más de 1.000 habitantes. Se encuentra como á cinco kilómetros del río Tuy. Es notable la producción del cacao y su excelente calidad. Solo tiene caminos de recuas.

Santa Lucía es la capital del Distrito Paz Castillo. Queda como á 6 kilómetros del río Tuy. Cuenta cerca de 2.000 habitantes. Su mayor producción consiste en café y frutos menores.

Los Teques es la capital del Distrito Guacaipuro. Queda en-

tre Caracas y La Victoria. Cuenta más de 3.000 habitantes. El Distrito es agrícola y su mayor producción es de café y frutos menores.

Zaraza es la capital del Distrito Zaraza. Queda á orillas del río Unare. Cuenta más de 3.000 habitantes. Tiene un Colegio de segunda categoría. Sus productos consisten en ganado, caña y frutos menores, que se extraen por caminos de recuas.

La Pascua es la capital del Distrito Infante. Se encuentra en la región de los llanos. Cuenta más de 2.000 habitantes. Produce ganados, frutos menores y alguna caña y tabaco.

Altagracia de Orituco es la capital del Distrito Monagas. Está á orillas del río Orituco. Cuenta como 2.500 habitantes. Este Distrito tiene abundantes ganados y variadas producciones agrícolas.

Ortiz es la capital del Distrito Roscio. Se encuentra á la entrada de los llanos en el declive de la Serranía Interior. Cuenta más de 2.000 habitantes. Produce ganados, frutos menores y alguna caña y café.

Pampatar es la capital del Distrito Maneiro, de Nueva Esparta. Cuenta más de 1.000 habitantes. Tiene salinas y produce frutos menores y algún ganado.

Santa Ana es la capital del Distrito Gómez, de Nueva Esparta. Cuenta más de 2.000 habitantes. Sus principales productos son frutos menores, caña, cocos y aves de corral.

Juan Griego es la capital del Distrito Marcano y el puerto principal de Nueva Esparta. Cuenta más de 2.000 habitantes. Produce cañas, frutos menores, cocos, ganado cabrío y aves de corral. Muchos de sus habitantes se dedican á la hechura de calzado ordinario y tejen sombreros para vender en grandes partidas que salen para el Continente.

Ocumare es la capital del Distrito Lander. Sirve de centro á importantes comarcas agrícolas de los valles del Tuy. Cuenta más de 2.000 habitantes.

Cúa es la capital del Distrito Cúa. Cuenta más de 2.000 habitantes. Este Distrito tiene variadas y abundantes producciones agrícolas.

Sombrero, es la capital del Distrito Bruzual. Es un importante centro pecuario del Alto Llano. Cuenta más de 2.000 habitantes.

Porlamar es la capital del Distrito Mariño, de Nueva Esparta. Cuenta cerca de 1.800 habitantes. La producción principal del Distrito consiste en caña, cocos y frutos menores.

Además de esas capitales de Distrito hay otras poblaciones importantes.

Maiquetía, población de más de 6.000 habitantes, muy cerca de La Guaira. Tiene plantíos de café, cacao, cocos y frutos menores.

Guarenas y Guatire, centros agrícolas, no muy distantes de Petare, productores de azúcar justamente afamada. Cuenta Guarenas más de 3.000 habitantes y Guatire cerca de 3.000.

El Consejo, Cagua y San Mateo están en los valles de Aragua á corta distancia de La Victoria. Deben su importancia al tráfico activo que se hace por esos lugares y á las ricas producciones agrícolas de sus vecindarios. Cada una cuenta más de 2.000 habitantes.

San Juan de los Morros y San Casimiro están rodeadas de plantaciones agrícolas y algunas pecuarías. Situadas entre el Alto Llano y los valles de la Serranía Interior prosperan á la par de esas ricas regiones. Cuenta cada una de ellas más de 2.000 habitantes.

Barbacoas es un importante centro pecuario del Alto Llano. Cuenta más de 2.000 habitantes.

Camaguán, queda sobre el Portuguesa. Es un puerto fluvial de excelente posición, por donde cruzan variadas producciones de los Estados Miranda, Zamora y Bolívar. Está rodeada de ricos hatos y cuenta cerca de 1.500 habitantes.

Los otros pueblos de alguna menor significación y que tienen más de mil habitantes cada uno, son: Santa Cruz, Batatal, Curiepe, Suapire, Urapal, Siquire, Santa Teresa y Charallave. Cuentan cerca de mil habitantes Choroní y San Francisco de Cara.

Los hechos heróicos realizados en el territorio del Estado Miranda durante la guerra de la Independencia son los siguientes:

1812 Valerosa defensa de Calabozo y degüello de su población por el sanguinario Antoñanzas.

1814. Reñida defensa de La Victoria por el intrépido Ribas contra el feroz Bóves. Sacrificio de Ricaurte que murió en San Mateo envuelto en las llamas del parque que voló con su propia mano, decidiendo este acto heróico el importante triunfo que obtuvo Bolívar contra Bóves.

1817. Desigual batalla en el cerro Matasiete, de Nueva Esparta, en que los margariteños acaudillados por Francisco Esteban Gómez, pelearon hasta con piedras y derrotaron las numerosas y aguerridas tropas de Morillo.

La historia registra otro gran número de acciones de guerras verificadas en este Estado, desde la conquista hasta nuestros días, en las cuales tuvo siempre manifestaciones brillantes el valor de los hijos de su suelo.

ESTADO BERMÚDEZ

El Estado Bermúdez se llama así en honor del bizarro patriota, General José Francisco Bermúdez.

Comprende los tres antiguos Estados que se llamaron Barcelona, Cumaná y Maturín.

La capital del Estado es Barcelona.

Sus límites son: al norte, el mar de las Antillas; al este, el golfo de Paria y el Delta del Orinoco; al sur, el Estado Bolívar, y al oeste el Estado Miranda.

Su superficie pasa de 80.000 kilómetros cuadrados.

Tiene más de 300.000 habitantes.

Existen todavía algunos pueblos de indios que conservan su embrutecimiento y antiguas costumbres. Viven en su mayor parte en las cercanías del Orinoco y Perdenales y en los bosques del Guarapiche. Son restos de la terrible nación caribe y de los cumanagotos y guaraunos, que apenas cubren su cuerpo con un trapo ó guayuco y dejan á sus mujeres los trabajos para entregarse ellos á la embriaguez.

El Estado se divide en 22 distritos formados por municipios.

Los distritos son:

Bolívar: capital, Barcelona.
Peñalver: capital, Píritu,
Bruzual: capital, Clarines.
Libertad: capital, San Mateo.
Cajigal: capital, Onoto.
Aragua: capital, Aragua de Barcelona.
Freites: capital, Cantaura.
Miranda: capital, Pao de Barcelona.
Crespo: capital, San Diego.
Independencia: capital, Soledad.
Sucre: capital, Cumaná.
Bermúdez: capital, Carúpano
Benítez: capital, el Pilar.
Arismendi: capital, Río Caribe.
Mariño: capital, Güiria.
Montes: capital, Cumanacoa.
Rivero: capital, Cariaco.
Maturín: capital, Maturín.
Anzoátegui: capital, Caicara de Maturín.
Piar: capital, Aragua de Maturín.
Acosta: capital, Caripe.
Sotillo: capital, Uracoa.

Por la parte setentrional del Estado corre la Cordillera de la Costa que termina en el Promontorio de Paria.

Los puntos más elevados de esa parte de la Cordillera son: Peonía y Turumiquire con más de 2.000 metros de altura, y Arrempuja, Maravilla y Bergantín que tienen cerca de 2.000 metros de elevación.

Esa cordillera encierra algunos terrenos áridos y numerosos valles, entre los cuales se distinguen por sus cultivos los de Cumanacoa, Carúpano y Río Caribe.

El Estado Bermúdez tiene las mesas más elevadas y extensas de Venezuela.

Desde el pié meridional de la cordillera, por los lados de Bergantín, comienza el sistema de las mesas, extendiéndose hasta las cercanías del Orinoco.

La mesa de Guanipa es la más grande y elevada de Venezuela. Tiene como 4.000 kilómetros cuadrados de superficie y como 400 metros de elevación sobre el nivel del mar.

Puede decirse que las mesas de Urica, Sala, Mondongo, Pelona y otras forman con la de Guanipa una sola mesa de grandísima extensión.

Las otras mesas notables son las de Moricha! Largo Uracoa, Tentación y Sicapra.

Están circundadas de extensas llanuras interrumpidas por grandes lagunas, espesas selvas, ríos caudalosos y fangales llamados tembladales.

Las mesas son áridas y su piso es tan sólido que por ellas trafican carros pesados hasta en la época de las lluvias.

El suelo de las mesas absorve con rapidez la abundante lluvia que en ellas cae, circula el agua por sus capas interiores y sale luego en forma de manantiales que originan los más grandes y caudalosos ríos dal Estado.

Las mesas son áridas. Los pastos naturales que tienen son desechados por los ganados.

Las llanuras están cubiertas de pastos finos y jugosos que gozan de constante frescura.

Por el sur del Estado corre el Orinoco, sombreado por bosques espesos poblados de fieras é insectos.

El Orinoco y los caños del Delta originan grandes inundaciones en la época de las lluvias.

Los ríos navegables son numerosos. Los más notables son: el Tigre, el Guanipa, el Unare, el Guarapiche y el Morichal Largo.

El Tigre nace en la mesa de Guanipa y desagua en el caño Vagre. Tiene más de 300 kilómetros de curso, de los cuales son navegables más de 200.

El Guanipa nace en la mesa de Guanipa y desagua en

el Golfo de Paria. Tiene más de 300 kilómetros de curso de los cuales son navegables más de 100.

El Unare está formado en su orígen por dos quebradas que se unen al pie del cerrito de Buena Vista y desagua en el mar de las Antillas. Tiene más de 250 kilómetros de curso de los cuales son navegables más de la mitad.

El Guarapiche nace en la Cordillera de la Costa, derrama una parte de sus aguas en la laguna Guarapiche y desagua en el Golfo de Paria. Tiene más de 280 kilómetros de curso, de los cuales son navegables más de 100.

El Morichal Largo nace en la mesa Morichal Largo, y desemboca en el Caño Vagre, perteneciente al Delta del Orinoco. Tiene más de 270 kilómetros de curso, de los cuales son navegables más de 100.

Hay otros veinte ríos y caños que tienen largo curso y aguas navegables, y hay más de 200 ríos de menor consideración.

El Neverí es notable por que pasa por la ciudad de Barcelona. Nace en la Cordillera de la Costa y desagüa en el mar de las Antillas. Tiene más de 150 kilómetros de curso, de los cuales tiene como 6 kilómetros navegables para embarcaciones de cabotage y como 90 kilómetros para cayucos.

El Manzanares tiene nombradía porque atraviesa la ciudad de Cumaná y son bellas sus riberas. Nace en la Cordillera de la Costa y desagua en el Golfo de Cariaco. Tiene unos 80 kilómetros de curso, de los cuales son navegables como la mitad para cayucos.

Los ríos que sirven de límites al Estado Bermúdez, son: el Orinoco, que lo separa del Estado Bolívar; y el Uchire, Unare y Suata, que lo separan del Estado Miranda.

Hay en el Estado Bermúdez numerosas lagunas. Las más notables son las de Guasaconica, Guarapiche, Mamo, Unare, Putucual y Campona.

La laguna de Guasaconica tiene como 300 kilómetros cuadrados de superficie. Está sombreada por árboles y le pasa

el río Morichal Largo. Navegan en esta laguna balandras y pequeñas goletas que vienen por el caño de Mánamo, para traficar con los llanos de Maturín.

La laguna de Guarapiche tiene más de 200 kilómetros cuadrados de superficie. Se ha formado con las aguas derramadas por el río Guarapiche.

La laguna de Mamo es de poco fondo. Tiene más de 100 kilómetros cuadrados de superficie y se comunica con el Orinoco por el río Mamo.

La laguna de Unare tiene más de 60 kilómetros cuadrados de superficie. Está separada del mar por una angosta banda de arena donde se produce excelente sal. Se comunica con el mar por medio del río Unare, y es tan abundante de peces que multitud de ellos salen anualmente al mar y caen en las redes de los pescadores de Cumaná.

La laguna de Putucual tiene más de 60 kilómetros cuadrados de superficie. Se comunica con el Golfo Triste por el caño de San Juan. En sus cercanías están las numerosas fuentes termales de Putucual, algunas minas de azufre, y hay vestigios de erupciones de asfalto envuelto en petróleo.

La laguna de Campona se llama también de Buena Vista. Tiene como 40 kilómetros cuadrados de superficie. Sus bordes forman tembladales, y en un espacio de ocho kilómetros resuenan los pasos del caminante como sobre un embovedado.

En el Estado Bermúdez se encuentra la célebre "Cueva del Guácharo," que es la más notable del mundo.

La cueva está como á 1000 métros sobre el nivel del mar.

Tiene varios ramales y tres galerías importantes: una de más de 2.000 métros de largo, habitada por los pájaros guácharos; otra como de 200 métros, sin animales, por donde corre un riachuelo; y la otra con más de 100 métros, que presenta bellezas sorprendentes y está habitada por lapas. El ancho de las galerías varía de 8 á 25 métros y la altura de 3 á 28 métros, con algunos pasos sumamente bajos.

Humboldt y Codazzi visitaron la gran galería; pero no recorrieron sino 800 métros.

El Guácharo come las frutas llamadas *mataca* y *coradonga*, y las pepas que expele adquieren grandes propiedades medicinales.

De los pichones del Guácharo se saca una excelente manteca que conserva su pureza por más de un año.

Otra belleza que ostenta la naturaleza en este Estado es la "Cascada de las Lajas" que forma la cabecera del río Manzanares. Esta cascada se precipita sobre peñascos y presenta una vista variada é imponente.

Las costas del Estado Bermúdez quedan sobre el mar de las Antillas. Desde la desembocadura del río Uchire hasta el Promontorio de Paria está comprendida la costa del norte, y desde ese promontorio hasta la boca del Caño Vagre queda comprendida la costa del este.

Sus golfos más notables son el de Paria ó Triste al este, y el de Cariaco al norte. Cerca de Barcelona se encuentra el pequeño golfo de Santa Fé.

Sus grandes penínsulas son: la de Paria, que tiene una porción de riachuelos y hermosa vegetación, y Araya que es árida y seca.

En el extremo de la de Paria está el Promontorio de Paria, que es donde termina la Cordillera de la Costa.

Las islas principales son: Píritu, Borracha, Chimanas, Picudas y Caracas, en el mar de las Antillas; y Brea, Vagre, Venado y Guanipa en el golfo de Paria.

Los puertos de mar que tienen más importancia son: Guanta, que sirve de puerto á Barcelona; Cumaná y Carúpano, sobre el mar de las Antillas; Güiria, sobre el golfo de Paria, y Caño Colorado, que queda cerca de dicho golfo, hacia la desembocadura del río Guarapiche.

Los otros puertos que se distinguen por su activo cabotaje son Píritu, Clarines y Río Caribe, en el mar de las Antillas

Hay además una multitud de puertos por donde salen en pequeñas embarcaciones los cereales que se cultivan en los numerosos vallecitos de la costa de Paria.

Los puertos fluviales más notables son: Barrancas y Sole-

dad, sobre el Orinoco. Están también sobre este río los pueblos de Santa Cruz, Boca del Pao y Mapire.

La riqueza mineral de este Estado consiste en sus inagotables salinas. Las más notables son las de Araya.

Hay *azufre* y *brea* en el Distrito Maturín.

Petróleo, en las cercanías del golfo de Cariaco, en el cual se derraman, y hay también en otros puntos del Estado.

Carbón de piedra, en Naricual, cerca de Barcelona; en las cercanías de Carúpano y en otros lugares.

Sal de nitro, en Pozuelos.

Plomo sulfurado, En San Diego.

Se encuentra también en algunos lugares del Estado: alumbre, cristal de roca, hierro, plomo, oro, alcaparrosa, marmolete, piedra de sillería y tierras de distintos colores que se aplican á la pintura de edificios.

Hay aguas termales en medio del río Neverí y en San Diego, Bergantín, Cariaco y otros varios lugares.

La producción vegetal consiste principalmente en algodón, tabaco, maíz, cocos, almidón y frutos menores. No es notable la producción de café, cacao y caña dulce; pero esto se debe á que la falta de buenos caminos hácia el litoral obliga á cultivar lo indispensable para el consumo interior, de tal modo que hay comarcas muy fértiles donde botan el maíz y demás frutos sobrantes de una cosecha para guardar los de la nueva. Los lugares cercanos á la costa proveen de café y cacao al comercio exportador.

La cría fué por mucho tiempo una gran fuente de riqueza de este Estado. Era tal la abundancia de reses que una vaca llegó á valer hasta ocho bolívares, y existían grandes empresas de salazones que exportaban la carne salada para Buenos Aires y las Antillas.

La guerra civil postró la cría; pero esta industria viene reponiéndose ya de sus quebrantos. Se encuentran buenos

os en las comarcas cercanas al Orinoco y se exportan ga-dos para las Antillas por Barrancas y Soledad.

Hay abundancia de venados, y la exportación de cueros estos animales alcanza á una cifra respetable.

La caza y la pesca son también muy productivas.

Entre las industrias manufactureras se cuenta la fabrica-n de azúcar, aguardiente, papelón, tabaco, jabón, aceite de o, hamacas, chinchorros, sombreros de paja, canastos, sebu-es, esteras, cabestros de varias clases, chichorros de pescar, a ordinaria, piedras de destilar, obras de alfarería y otras queñas industrias que funcionan en las ciudades según las igencias de su vida social.

El desmote y embalage del algodón se hace por medio máquinas de vapor ó por bueyes.

El cultivo del algodón va disminuyendo porque los precios venta no son satisfactorios en estos tiempos.

El clima del Estado Bermúdez es cálido por todas partes. lo en las serranías hay algunos puntos frescos.

El calor es abrasador en las mesas, á causa de la rever ración de su suelo arenoso y árido.

La península de Araya es sana y la de Paria enfermiza.

En los llanos y en los valles hay lugares saludables y os malsanos. Esto proviene de las emanaciones paludosas de tierras anegadas por los desbordamientos de los ríos y la-nas.

En lo general es sano el Estado Bermúdez, de tal modo que eden enumerarse sus puntos enfermizos.

La única vía férrea que existe en este Estado es la que ıciona entre las minas de Naricual y Guanta, pasando por arcelona.

Los caminos son de recuas. Los carros circulan por donde permiten las condiciones del terreno.

Las mesas son excelentes carreteras naturales, por su suelo bierto de arenas y guijarros redondos.

Cuenta este Estado más de doscientas escuelas federales, municipales y particulares; un Colegio Federal de primera categoría en Barcelona; una Escuela Normal en Cumaná; un Colegio Federal de segunda categoría en Cumaná; otro en Maturín y otro en Aragua de Barcelona; un Colegio Nacional de Niñas en Barcelona y otro en Cumaná.

Las poblaciones de más significación son las capitales de Distrito y algunas otras muy contadas.

Barcelona y Cumaná son las más embellecidas. Las otras apenas cuentan como ejemplares de arquitectura la Iglesia, la Casa de Gobierno, la Cárcel y el Cementerio.

Barcelona es la capital del Estado y también del Distrito Bolívar. A principios de este siglo contaba 16.000 habitantes y hoy tiene poco más de 7.000. Su decadencia proviene de la guerra de la Independencia, durante la cual fué teatro de escenas sangrientas por cinco veces, llegando al heroísmo los defensores de la "Casa Fuerte," cuyas ruinas se conservan con veneración.

Dista del puerto de Guanta 19 kilómetros y del puerto del Rincón 4 kilómetros. Queda á orillas del Neverí y á la entrada de hermosas llanuras que dan pasto exquisito, donde se produce el mejor ganado de Venezuela.

Las calles de Barcelona son anchas y rectas. Tiene bellos parques y un puente sobre el Neverí. Sus principales edificios son: la Casa de Gobierno, la Iglesia, el Mercado, la Cárcel, dos Hospitales y el Templo Masónico, y tiene en construcción un teatro y dos templos.

Pasa por Barcelona el ferrocarril que funciona entre Naricual y Guanta, lo que dá facilidades á sus comunicaciones con este puerto.

Es un importante centro comercial que mantiene valiosas relaciones con el extrangero.

Los principales ramos de riqueza de este Distrito son la pesca y la producción de ganado vacuno, justamente afamado. Tiene también plantíos agrícolas cercanos á la ciudad; y de sus bosques se extraen palos de tinte para la exportación.

Cumaná, capital del Distrito Sucre, cuenta más de 8.000 habitantes. Está á orillas del Manzanres y sobre el mar de las Antillas. Un tranvía funciona entre la ciudad y el puerto.

Fué la primera ciudad fundada por los españoles en la costa firme.

Allí nació el egregio general patriota Antonio José de Sucre, Gran Mariscal de Ayacucho, al cual se le ha erigido una estatua en el parque más bello de la ciudad.

Seis terremotos han asolado á Cumaná en el curso de tres siglos, por lo que no progresa allí la arquitectura; pero su existencia como plaza comercial está asegurada porque es la llave de una importante región industrial.

Es activo su movimiento de cabotaje, y su comercio con el extranjero es satisfactorio.

Desde la ciudad se distinguen las importates ruinas de los castillos de San Antonio y Santa María.

La sangre de los patriotas corrió por sus calles en numerosas ocasiones, mezclada á veces con las de víctimas inocentes.

En las orillas del Manzanares se encuentran bellas quintas de recreo llamadas *charas*.

Tiene Cumaná un Colegio Federal de segunda categoría, una Escuela Normal, un Colegio Nacional de Niñas y varias escuelas primarias.

Los habitantes de este Distrito se dedican á la cría, agricultura, pesca y otras industrias manuales.

Carúpano, capital del Distrito Bermúdez, cuenta más de 8,000 habitantes. Está sobre el mar de las Antillas. Son extensas sns relaciónes comerciales con el extraugero y con el país.

Es notable por la fabricación de su ron justamente afamado, sombreros de paja, cordeles de cocuiza y majagua, y otras manufacturas.

En sus cercanías se encuentran algunos minerales, entre ellos carbón de piedra en abundancia.

Tiene Cuerpo Consular.

Este Distrito es agrícola.

Río-Caribe, capital del Distrito Arismendi, cuenta cerca de

3.000 habitantes. Es puerto de mar de mucho porvenir. El río Caribe atraviesa la población y la embellece. Este Distrito es pecuario y agrícola. Sus cultivos se extienden principalmente por la península de Paria que brinda facilidades para la extración de los frutos por el golfo y por el mar.

Maturín, capital del Distrito Maturín, cuenta más de 4.000 habitantes. Queda á orillas del Guarapiche, por donde se comunica con el puerto de Caño Colorado empleando pequeñas embarcaciones.

Es célebre por la heróica resistencia y singulares triunfos que obtuvo en tres rudos ataques que sufrió de los realistas, contando éstos con fuerzas muy superiores en número.

Hay allí un Colegio Federal de segunda categoría y varias escuelas primarias.

Es un importante centro mercantil que mantiene relaciones con el interior por carreteras naturales y con Cumaná y las Antillas por Caño Colorado.

El Distrito tiene hermosas sabanas y abundantes tierras de labor en las cercanías del Golfo de Paria. Es rico en producciones pecuarias y agrícolas.

Aragua de Barcelona, capital del Distrito Aragua, cuenta más de 3.500 habitantes y está sobre el río Aragua.

Posee un Colegio Federal de segunda categoría.

Tiene el Distrito grandes rebaños de ganado y produce caña dulce y frutos menores.

Sus laboriosos habitantes hacen hamacas, chinchorros y otros tegidos para vestidos, abrigos y otros usos domésticos.

Comercia con el Estado en todas direcciones y con los Estados vecinos.

Güiria, capital del Distrito Mariño, cuenta cerca de 1.500 habitantes. Es un puerto frecuentado por buques extrangeros que llegan en demanda de cacao y otros frutos.

El Distrito es agrícola y pecuario. Tiene numerosos embarcaderos. Su mercado mas ventajoso es la isla inglesa de Trinidad

Tiene aguas termales cerca de la costa.

Píritu, capital del Distrito Peñalver, cuenta cerca de 1.500 habitantes- Está sobre el mar de las Antillas.

Mantiene comercio con gran número de poblaciones. El Distrito tiene algunos hatos y sus principales productos provienen de la pesca, la caza y el cultivo de frutos menores.

Clarines, capital del Distrito Bruzual, cuenta cerca de 1.400 habitantes. Está sobre el Unare que le sirve de arteria fluvial, y se comunica con el interior por caminos de recuas.

Las riquezas del Distrito consisten en los productos de la pesca, agricultura, cría y corte de maderas.

Se construyen allí embarcaciones de cabotaje, y hace algunos años construyeron un pequeño buque de vapor.

Cariaco, capital del Distrito Rivero, cuenta más de 1.000 habitantes. Está cerca del Golfo de Cariaco y de las lagunas Campona y Putucual. El Distrito es agrícola y pecuario y tiene aguas termales.

Cumanacoa, capital del Distrito Montes, cuenta más de 1.000 habitantes. Está situada en un fértil y pintoresco valle.

En el Distrito se cultiva con extensión la caña dulce y otros frutos. Se explota también la industria pecuaria y otras industrias manuales.

Caicara, capital del Distrito Anzoátegui, cuenta 900 habitantes. Produce este Distrito, caña dulce, abundantes frutos menores y ganados.

El Pilar, capital del Distrito Benítez, cuenta más de 800 habitantes. Produce este Distrito cacao, caña dulce, y otros frutos agrícolas, y tiene también ganados.

Caripe, capital del Distrito Acosta, cuenta más de 800 habitantes. En este distrito se halla la notable Cueva del Guácharo, en cuyas cercanías se produce excelente tabaco y exquisito café. La mayor producción del Distrito es de café y tiene también excelentes potreros.

San Mateo, capital del Distrito Libertad, cuenta cerca de 700 habitantes. El Distrito es pecuario y productor de caña de azúcar. Vende sus ganados para las colonias extrangeras.

Onoto, capital del Distrito Cajigal, cuenta 600 habitantes. Tiene bosques á su alrededor y abundante yerba á orillas del Unare. En este Distrito hay cultivos de frutos menores, algún ganado y maderas.

Aragua de Maturín, capital del Distrito Piar, cuenta más de 500 habitantes. En este Distrito se encuentran los fértiles valles de San Francisco y Guanaguana y otras buenas tierras de labor; pero su mayor producción es de ganado.

Uracoa, capital del Distrito Sotillo, cuenta cerca de 500 habitantes. Este distrito tiene bellas y extensas sabanas que conservan todo el año la verdura de sus pastos. Tiene hermosos potreros donde se encierran los ganados destinados á la exportación para las Antillas.

Cantaura, capital del distrito Freites, cuenta más de 1.200 habitantes. Este distrito es pecuario; pero tiene numerosos cultivos de frutos menores.

Pao de Barcelona, capital del Distrito Miranda, cuenta cerca de 300 habitantes. Comercia con el Estado Bolívar por el río Pao y el Orinoco. Este distrito es pecuario y tiene algunos plantíos agrícolas.

San Diego, capital del distrito Crespo, cuenta más de 300 habitantes. Hay en el distrito algunos cultivos y algunos ganados en potreros cercanos al Orinoco.

Soledad, capital del distrito Independencia, cuenta más de 700 habitantes. Está sobre el Orinoco, por donde se extraen los ganados del distrito. Tiene algunos hatos y plantíos agrícolas. La situación de Soledad frente á Ciudad Bolívar la favorece mucho.

Entre las demás poblaciones del Estado podemos citar á Santa Ana, Yaguaraparo é Irapa que cuentan más de 1.000 habitantes cada una, y el Chaparro que tiene cerca de mil almas.

Los hechos heróicos más resaltantes que registra la historia de la Independencia en el suelo del Estado Bermúdez son los siguientes:

1813. José Francisco Bermúdez, con 74 patriotas derrota en Irapa á Cerveris que le opuso 500 hombres.

En 1813. Manuel Piar, encerrado con 500 patriotas en Maturín, rechaza y derrota á La Hoz que lo ataca en 20 de marzo con 1.500 hombres. El 11 de abril vuelve á ser ata-

cado Piar por La Hoz con la misma superiodidad de fuerzas y vuelve á ser éste rechazado y derrotado. El 25 de mayo ataca Monteverde con 2.000 hombres á la heróica ciudad que solo cuenta 500 defensores, y es también derrotado.

1817. Heróica defensa de la Casa Fuerte de Barcelona, por Pedro María Freites.

ESTADO CARABOBO

El Estado Carabobo lleva el nombre de la célebre batalla que aseguró el triunfo de la causa de la Independencia.

Los límites del Estado son: al norte, el mar de las Antillas; al este, el Estado Miranda; al sur, el estado Zamora, y al oeste, el Estado Lara.

Cuenta cerca de 200.000 habitantes.

Su capital es Valencia.

El Estado se divide en 7 Distritos formados por Municipios.

Los Distritos son:

Valencia: capital, Valencia.
Puerto Cabello: capital, Puerto Cabello.
Nirgua: capital, Nirgua.
Montalbán: capital, Montalban.
Bejuma: capital, Bejuma.
Guacara: capital, Guacara.
Ocumare: capital, Ocumare de la Costa.

Pasa por este Estado la Cordillera de la Costa.

Entra por Nirgua, donde forma la Sierra de Nirgua, y en el cerro de Tucuragua se divide en los dos ramales que forman la Serranía del Litoral y la Serranía del Interior.

Las alturas más notables de la Sierra de Nirgua son: Picacho de Nirgua, Santa María y otros que tienen cerca de 1.500 metros de elevación.

Los puntos más elevados en la Serranía del Litoral son: Hilaria, Patanemo y otros que cuentan más de 1.000 metros de altura.

Los más altos picos que se encuentran en la Serranía del Interior son: Cerro-Azul, Palmar y otros de más de mil metros de elevación.

Esas serranías encierran hermosos valles con ricos cultivos.

Los más extensos y productivos de esos valles son los de Nirgua, Montalbán, Chirgua y Ocumare.

La mayor parte del lago de Valencia queda comprendido en el Estado Carabobo.

La línea divisoria de ese lago tiene su extremo norte en La Cabrera y su extremo sur en Yuma.

El lago de Valencia se llama también Tacarigua.

Está á más de 400 metros de altura sobre el nivel del mar.

Tiene 22 leguas cuadradas de superficie, contiene 22 islas y lo alimentan 22 ríos.

De esas islas, las principales son la del Burro y la de la Culebra, que pertenecen á Carabobo junto con otras trece.

Las 7 islas restantes corresponden al Estado Miranda.

Las aguas del lago son salobres y la carne de sus peces es insípida.

Son muy abundantes los peces; pero no los hay sino de tres clases: guabinas, vagres y sardinas.

En otro tiempo llegaban las aguas muy cerca de Valencia y hoy distan de la ciudad más de diez kilómetros.

Las aguas del lago van disminuyendo por la evaporación y por los demontes que han empobrecido los ríos que allí desaguan.

Las llanuras del Estado se encuentran hácia su parte meridional, y entre ellas se cuenta la histórica sabana de Carabobo.

Este Estado no tiene ríos navegables.

La parte del río Yaracuy que le sirve de lindero con el Estado

Lara es navegable para grandes lanchas y vapores de poco calado.

Los ríos de mayor curso son: Paito, Chirgua, Ocumare, Cata y Cuyagua.

Las costas del Estado Carabobo quedan sobre el mar de las Antillas, desde la boca del río Yaracuy hasta la punta de Aroa.

El puerto principal es Puerto Cabello, que es el segundo de la República.

Los puertos de cabotaje que tienen más movimiento son Turiamo y Ocumare de la Costa.

Las más grandes ensenadas son las de Cata, Cuyagua, Ocumare y Tucacas.

Cerca de la costa hay cuatro islas y numerosos islotes.

Las cuatro islas se llaman: Isla Larga, Santo Domingo, Alcatráz, y Goaigoaza.

Goaigoaza está siempre cubierta de lozana vegetación y es lugar de paseo para los habitantes de Puerto Cabello.

La agricultura es la fuente de riqueza del Estado Carabobo.

El cultivo más difundido es el del café; pero es notable también la producción de cacao, caña, tabaco, algodón y frutos menores.

Hacia las orillas del lago de Valencia se encuentran magníficos potreros y terrenos de labor bien cultivados.

Las montañas contienen variadas maderas, plantas medicinales y animales de caza.

Las aguas termales más afamadas son las de Las Trincheras.

Allí se han construido buenos baños y un espacioso hotel para comodidad de los bañistas.

Las aguas de Las Trincheras son las más calientes de Venezuela y figuran entre las más notables del mundo.

Hay también aguas minerales en Mariara, Nirgua y Canoabo.

Se encuentran algunos minerales en el territorio del Estado, especialmente en el Distrito Nirgua.

Hay oro en los barrancos del rio Nirgua y en las cercanias de Valencia.

Hierro, cobre, kaolin y alabastro, en el Distrito Nirgua.

Carbón de piedra y *asfalto*, cerca de Güigüe.

Mármol, en Valencia y en las cercanías de Puerto Cabello

Los productos industriales del Estado consisten en hilos y telas ordinarias de algodón, máquinas y aparatos para la agricultura, carros de superior solidez, sombreros de todas clases, jabones, velas, fósforos, cigarrillos, zapatos, azúcar, papelón, aguardiente, tabaco de mascar, cazabe, almidón y otros muchos artículos.

El clima es generalmente sano. En las serranías es templado y se goza de una primavera constante. Cerca de la costa, y en los contornos del lago de Valencia hay lugares mal sanos.

Hay en el Estado numerosas vías de comunicación.

Existen más de 100 kilómetros de vías férreas, más de 500 kilómetros de carreteras y más de 900 kilómetros de caminos de herradura.

El ferrocarril que comunica á Valencia con Puerto Cabello pasa por los pueblos de Naguanagua, Las Trincheras, El Cambur y El Palitó.

El que une á Valencia con Caracas tiene estaciones en los pueblos carabobeños de Los Guayos, Guacara, San Joaquín y Mariara.

De Valencia parten cinco buenas carreteras que van á Caracas, Puerto Cabello, San Carlos de Cojedes, Nirgua y Güigüe

El telégrafo cruza el territario del Estado en todas direcciones, y el teléfono cuenta más de 400 aparatos entre Valencia, Puerto Cabello y otras poblaciones.

Tiene Carabobo una Universidad Federal, dos Colegios Nacionales de Niñas, Una Escuela Normal, una Episcopal, más de 200 escuelas federales y públicas, y varios colegios y escuelas particulares.

Entre los institutos particulares se distingue el "Colegio de Nuestra Señora de Lourdes," que tiene edificio propio y adecuado.

Existen en Valencia dos bibliotecas públicas pertenecientes

al Estado una y á la Universidad la otra, y en Puerto Cabello hay una que pertenece á la Municipalidad.

La beneficencia cuenta buenos hospitales, asilos y sociedades caritativas.

La prensa publica numerosos periódicos.

Las ciudades más importantes son Valencia y Puerto Cabello.

Valencia es la capital del Estado, y también del Distrito Valencia.

Cuenta más de 27.000 habitantes.

Por circunstancias políticas fué capital de la República en varias ocasiones, y en la guerra de la Independencia mostró abnegación á la par que heroísmo.

Está situada en una hermosa planicie, á inmediaciones del lago de Valencia.

Tiene teléfono para su comunicación interior y con los pueblos inmediatos y Puerto Cabello.

Tiene una estación principal de telégrafos que está en comunicación con toda la República.

Sirve de centro á nueve líneas de correos.

De allí parten importantes carreteras para todo el Estado y para los Estados vecinos.

Valencia es un gran centro mercantil que acopia las producciones de Carabobo, Zamora, gran parte de las de Lara y algunas de las de Miranda, para exportarlas por Puerto Cabello.

Cuenta Valencia con importantes casas de comercio, una notable empresa de telares para tegidos de algodón, molinos de granos, una fábrica de pastas italianas, alfarerías, aserraderos de maderas, cigarrerías, fundiciones, jabonerías, tenerías, toneleerías, velerías, fosforerías, fábricas de bebidas gaseosas, de escobas y de alambiques, carruajerías, sombrererías y otras varias industrias en que se ocupan con provecho sus activos moradores.

Posee cuatro líneas de tranvías, alumbrado de luz eléctrica, acueducto, buenos hoteles y otros muchos elementos de comodidad y cultura.

Entre sus bellos edificios se cuentan: el Capitolio, el Teatro Municipal, la Casa de Beneficencia, la Universidad, el Colegio de Nuestra Señora de Lourdes, el Mercado, Los Telares, dos estaciones de ferrocarriles, siete templos y muchas bellas quintas en la hermosa Avenida de Camoruco.

En la Plaza Bolívar se levanta el soberbio monumento que conmemora el gran triunfo obtenido en la batalla de Carabobo.

Puerto Cabello es la capital del Distrito del mismo nombre.

Está á orillas del mar de las Antillas y á 72 kilómetros de Valencia.

Cuenta más de 11.000 habitantes.

Es el segundo puerto de la República por su gran movimiento comercial.

Su bahía es mansa y muy abrigada. Los más grandes vapores atracan al muelle, y cargan y descargan con facilidad.

Sus principales edificios son: la Aduana, la Casa Municipal, el Teatro, el Mercado, el Hospital, la Casa de Beneficencia, la Estación del Ferrocarril y dos templos católicos.

Tiene baños de mar, cómodos y bellos.

Posee cuatro plazas y alamedas, luz eléctrica, teléfono, telégrafo, acueducto, hoteles, periódicos, biblioteca municipal, cuerpo consular y otros varios elementos de civilización.

En sus alrededores y valles cercanos se encuentran bonitas casas de campo y bellas plantaciones agrícolas.

Nirgua es la capital del Distrito del mismo nombre.

Cuenta cerca de 3.000 habitantes.

Se encuentra en una hermosa planicie, rodeada de cerros de suaves declives con numerosos caminos por donde vienen á la ciudad las muchas producciones que reconcentra su comercio.

Los valerosos indios que vivieron en esas comarcas asediaban con tenacidad á Nirgua y llegaron á destruirla en repetidas ocasiones, por lo que tuvieron que reedificarla cuatro veces los conquistadores.

Su situación en medio de ricas y extensas comarcas agrícolas le asegura un brillante porvenir industrial.

En sus alrededores se encuentran variados minerales.

Una buena carretera facilita sus comunicaciones con Valencia y poblaciones intermedias.

Montalbán es la capital del Distrito del mismo nombre.

Cuenta más de 4.000 habitantes.

Está rodeada de ricas haciendas de café, que en todo el Distrito se produce de excelente calidad.

Las calles están bien delineadas y tienen buenas casas, de sólida construcción.

Tiene Casa Municipal, Templo, Cárcel, Cementerio y una bella plaza con jardines.

Un ramal de la carretera de Valencia á Nirgua la pone en comunicación con esas ciudades y con las demás del tránsito.

Bejuma es la capital del Distrito del mismo nombre.

Cuenta más de 1.500 habitantes.

Tiene Casa Municipal y Templo.

Este Distrito es agrícola. Sus terrenos son apropiados especialmente para el cultivo del café.

Por Bejuma pasa la carretera de Valencia á Nirgua.

Guacara es la capital del Distrito Guacara.

Cuenta más de 3.000 habitantes.

Dista 15 kilómetros de Valencia y se comunica con esta ciudad por vía férrea y camino carretero.

Tiene Casa Municipal, Templo, Cárcel y plazas con bellos jardines.

En el Distrito existen buenas haciendas de café y caña; pero la mayor parte de sus terrenos se emplean en siembras de tabaco, algodón y frutos menores. Allí se encuentran los magníficos potreros de Mariara.

Ocumare de la Costa es la capital del Distrito Ocumare.

Cuenta más de 1.000 habitantes.

Está á orillas del mar de las Antillas. Su puerto fué escogido por el Libertador en su desembarco de 1816.

Sus comunicaciones son más por mar que por tierra, pues sus caminos son de herradura.

Su mayor comercio lo hace con Puerto Cabello y La Guaira

La agricultura es la fuente de riqueza del Distrito. Su cacao es muy estimado y alcanza los más altos precios en los mercados extrangeros.

Miranda pertenece al Distrito Montalbán y compite en industrias y comercio con las demás ciudades de los distritos occidentales. Cuenta más de 2.600 habitantes.

San Joaquín pertenece al Distrito Guacara. Cuenta más de 2.000 habitantes. Es un mercado importante para maíz, cazabe, plátanos y frutos menores.

Güigüe pertenece al Distrito Valencia. Cuenta más de 1.300 habitantes. Está rodeada de numerosas haciendas de café y caña dulce. El tabaco y el maíz se producen en gran cantidad.

Tocuyito pertenece al Distrito Valencia. Cuenta más de 1.200 habitantes. Prospera rápidamente gracias á su excelente situación. Allí concurren las vías de los llanos de Cojedes y Apure por donde viene al Estado Carabobo todo el ganado y queso de su consumo, así como otros productos de los llanos.

Tocuyito reconcentra apreciables cantidades de maíz, cazabe, café, papelón, aguardiente, azúcar y otros frutos que se producen en el mismo municipio.

Canoabo cuenta más de 1.000 habitantes. Su desarrollo agrícola y pecuario exije buenos caminos hacia Puerto Cabello ó Montalbán.

Belén, *San Diego*, *Naguanagua* y *Los Guayos* son pueblos del Distrito Valencia que viven á la sombra de esta importante ciudad.

Temerla, *Salom* y *La Candelaria* son pueblos tributarios de la ciudad de Nirgua.

El Cambur se distingue entre los pueblos del Distrito Puerto Cabello, y *Cata* entre los del Dristrito Ocumare.

Los hechos históricos más notables, realizados en el Estado Carabobo durante la guerra de la Independencia son los siguientes:

1813.—Muerte del heróico Girardot al plantar el pabellón de la República sobre el cerro de Bárbula.

1814.—Primera victoria alcanzada en el glorioso campo de Carabobo por Bolívar contra Cagigal.

Defensa heróica de Valencia por Urdaneta con 280 patriotas contra 4.000 realistas, los cuales fueron rechazados y obligados á levantar el sitio.

1816.—Desembarco del Libertador en las costas de Ocumare.

1821.—Gloriosa acción de Carabobo, donde venció Bolívar á La Torre.

1823.—Asalto y toma de Puerto Cabello por el General Páez.

ESTADO LARA

El Estado Lara se ha formado con los antiguos Estados de Barquisimeto y Yaracuy.

Ha adoptado ese nombre como tributo patriótico á la memoria del General Jacinto Lara, que se distinguió dignamente en la guerra de la Independecia.

La capital es Barquisimeto.

Los límites del Estado son: al norte, el Estado Falcón; al este, los Estados Carabobo y Zamora; al sur, los Estados Zamora y Los Andes, y al oeste los Estados Zulia y Falcón.

El único punto que posee el Estado en el litoral es la Boca del Yaracuy, por donde se hace mucho tráfico en buques de vapor y de vela que navegan por el río y van á Puerto Cabello.

Cuenta el Estado cerca de 250.000 habitantes.

Se divide en 11 Distritos formados por Municipios.

Los Distritos son:

Barquisimeto: capital, Barquisimeto.
Tocuyo: capital, Tocuyo.
Torres: capital, Carora.
Quíbor: capital, Quíbor.
Cabudare: capital, Cabudare
Urdaneta: capital, Siguisique.
San Felipe: capital, San Felipe.
Yaritagua: capital, Yaritagua.
Bruzual: capital, Chivacoa.
Urachiche: capital, Urachiche.
Sucre: capital, Guama.

Pasan por este Estado dos de las cordilleras de Venezuela: la de Los Andes y la de La Costa.

La primera se entronca con la segunda en la Montaña del Altar.

Los puntos más elevados del Estado Lara, correspondientes á la Cordillera de Los Andes, son los páramos de Cabimbú, Jabón y Rosas, que tienen más de 3.000 metros de altura.

Esos páramos forman por esa parte la línea divisoria con el Estado Los Andes.

Entre los valles formados por esas cordilleras se distinguen por su asombrosa fertilidad los de San Felipe, Yaritagua, Tocuyo y Curarigua.

Los ríos principales son el Tocuyo y el Yaracuy.

El Tocuyo nace en el páramo de Cabimbú y desemboca en el mar de las Antillas. Tiene más de 500 kilómetros de curso de los cuales son navegables como 80 kilómetros en este Estado y cerca de 150 kilómetros en el Estado Falcón.

El Yaracuy nace en la Serranía de Nirgua y desagua en el mar de las Antillas. Tiene más de 50 kilómetros de curso y es navegable desde los confines con el Estado Carabobo.

Los ríos que siguen en importancia son: Acarigua, Barquisimeto, Río-Claro, Sarare, Chabasquen y una parte de los ríos Aroa y Portuguesa.

Hay todavía algúnos otros ríos y multitud de quebradas y riachuelos.

La única laguna que merece mencionarse es la Ciénega de Cabra, que está entre Carora y Barbacoas. Tiene 20 kilómetros de circunferencia.

El clima del Estado Lara es generalmente sano.

En los lugares pantanosos reinan fiebres paludosas.

En los páramos se siente un frío excesivo.

En las regiones bajas se experimenta mucho calor.

Las minas más ricas del Estado son las de cobre que se encuentran en el valle de Aroa.

Esas minas se explotan con gran provecho hace muchos años.

Un ferrocarril lleva el cobre hasta el puerto de Tucacas y de allí va á Puerto Cabello en buques de vapor.

Se encuentran también en el Estado otros minerales: platina, plomo, piedras de chispa, pizarra, mármol y alumbre.

La agricultura y la cría son muy productivas porque abundan los terrenos de riego y los potreros naturales.

Los mayores cultivos agrícolas consisten en café, caña, cacao, añil, tabaco, algodón, trigo, cebada y frutos menores.

Es notable la producción de cabras, ovejas, mulas y burros, y es grande el comercio que se hace de estos animales.

El ganado vacuno no es escaso.

Entre las industrias manuales se pueden citar: la fabricación de cordobanes, tegidos ordinarios de algodón, mantas de lana, pieles manufacturadas, gran variedad de obras de talabartería, excelentes hamacas y chinchorros, canastos de bejuco y caña amarga, sacos y cabuyas de cocuiza, zapatos, harina de trigo, papelón, aguardiente de caña y de cocúi, y otros varios artículos que acreditan la laboriosidad de los habitantes de este Estado.

Las vías de comunicación que existen en este Estado son: las vías férreas que van de Barquisimeto al Hacha y de Aroa á este mismo punto para seguir en una sola hasta Tucacas; las carreteras que parten de Barquisimeto para Tocuyo, San Felipe, La Luz, Duaca y San Carlos de Cojedes; los caminos de herradura que cruzan el Estado en todas direcciones, y la parte navegable de los ríos Yaracuy y Tocuyo.

La instrucción pública cuenta notables institutos de educación en la capital y en otras principales ciudades.

Hay también numerosas publicaciones periodísticas que revelan el adelanto intelectual de los habitantes del Estado.

Las ciudades más importantes son: Barquisimeto, San Felipe, Tocuyo, Carora, Quíbor, Cabudare y Yaritagua.

Barquisimeto es la capital del Estado y también del Distrito que lleva su nombre.

Cuenta más de 9.000 habitantes.

Es un importante centro comercial que goza de grandes facilidades para comunicarse con Carabobo, Zamora y Falcón.

Un importante ferrocarril la pone en comunicación con el puerto de Tucacas, por donde mantiene relaciones comerciales de significación con Puerto Cabello.

Es asiento de una sede episcopal. Tiene un Colegio Nacional de primera categoría, un Colegio Nacional de Niñas, escuelas públicas, colegios y escuelas particulares, un hospital y sociedades benéficas.

Los edificios más notables son: el Palacio de Gobierno, el Cuartel, el Mercado, la Catedral y siete hermosos templos con plazas de adorno.

El Distrito es agrícola y pecuario.

San Felipe es la capital del Distrito del mismo nombre.

Cuenta más de 6.000 habitantes.

Tiene una hermosa Casa de Gobierno, Cuartel Militar, Cuartel de Policía, templo, acueducto y una plaza con bellos jardines que lleva el nombre de Bolívar.

Funciona allí un Colegio Nacional de segunda categoría, un Colegio Nacional de Niñas y algunas escuelas primarias.

El Distrito es notable por su producción de café, cacao y frutos menores. Tiene también potreros y algunos minerales.

Tocuyo es la capital del Distrito de ese nombre.

Cuenta cerca de 5.000 habitantes.

Es una de las ciudades más antiguas de Venezuela.

Tiene Casa Municipal, templos con plazas de adorno y casas hermosas construídas con solidez.

Este Distrito es el que produce más trigo. Es importante su producción de café, caña, cacao, frutos menores y ganados.

Carora es la capital del Distrito Torres.

Cuenta más de 4.000 habitantes.

Tiene buenos edificios, y en una bella alameda se encuentra el busto del egregio patriota Pedro León Torres.

Cuenta un Colegio Nacional de segunda categoría y varias escuelas primarias.

La mayor producción del Distrito consiste en café, caña y frutos menores.

Tiene también grandes rebaños de ganado cabrío y lanar. Entre sus minerales se cuenta el ámbar, caparrosa, carbón de piedra y aguas minerales. Se encuentra cochinilla en estado silvestre.

Quíbor es la capital del Distrito Quíbor.

Cuenta cerca de 2.500 habitantes

Tiene algunos buenos edificios.

Existe allí una Casa de Beneficencia.

El Distrito es agrícola y pecuario. También se distinguen sus habitantes por las diversas industrias manuales que tienen en ejercicio.

Cabudare es la capital del Distrito del mismo nombre.

Cuenta cerca de 3.000 habitantes.

Tiene Casa Municipal, templo y otros buenos edificios.

El Distrito es agrícola, y tiene también cría de ganados.

Yaritagua es la capital del Distrito Yaritagua.

Cuenta más de 4.000 habitantes.

Tiene un Colegio Nacional de segunda categoría, Casa Municipal, templo con plazas de adornos y cómodas casas de habitación.

El Distrito produce café, caña, tabaco y frutos menores Tiene también hatos y potreros.

Siquisique es la capital del Distrito Urdaneta.

Cuenta cerca de 1.000 habitantes.

Queda sobre el río Tocuyo.

El Distrito se distingue por su producción de ganado menor. Es buena su producción agrícola y tiene alumbre y sal de nitro cerca de Siquisique.

Chivacoa es la capital del Distrito Bruzual.

Cuenta cerca de 1.000 habitantes,

El Distrito produce principalmente café, frutos menores y ganado cabrío.

Urachiche es la capital del Distrito de ese nombre. Cuenta cerca de 1.500 habitantes. El Distrito es agrícola.

Guama es la capital del Distrito Sucre. Cuenta cerca de 1.000 habitantes. El Distrito es agrícola y pecuario.

Duaca pertenece al Distrito Barquisimeto. Cuenta 2.500 habitantes. Su situación es excelente y su industria progresa rápidamente. Por allí pasa el ferrocarril que va hasta Tucacas.

Sanare pertenece al Distrito Quíbor. Cuenta cerca de 1.500 habitantes.

Curarigua pertenece al Distrito Torres. Cuenta más de 1000 habitantes.

Guárico y Humocaro Bajo pertenecen al Distrito Tocuyo. Cuenta cada una más de 1.000 habitantes.

Humocaro Alto pertenece al Distrito Tocuyo. Cuenta cerca de 1.000 habitantes.

Progreso, pertenece al Distrito Sucre. Cuenta cerca de 1.000 habitantes.

Alvarico y Cocorote, pertenecen al Distrito San Felipe Cuenta cada uno cerca de 1.000 habitantes.

Sarare pertenece al Distrito Cabudare. Cuenta cerca de 1.000 habitantes.

Campo Elías pertenece al Distrito Bruzual. Cuenta cerca de 1.000 habitantes.

Los sucesos más notables que ocurrieron en el suelo del Estado Lara durante la guerra de la Independencia son los siguientes:

1813. Victoria alcanzada en Los Horcones por los patriotas acaudillados por Rívas.

Combates de los Cerritos Blancos y Yaritagua.

1814—Combate de Quíbor, gloriosa retirada de Urdaneta y victoria alcanzada por este Jefe en Barugua.

ESTADO FALCÓN

El Estado Falcón queda hacia el noroeste de Venezuela.

Ha adoptado este nombre en honor del caudillo de la revolución federal.

La capital es Coro.

Los límites del Estado son: al norte y al este, el mar de las Antillas; al sur, el Estado Lara, y al oeste el Estado Zulia.

Cuenta cerca de 140.000 habitantes.
Se divide en 11 Departamentos formados por Municipios.
Los Departamentos son estos:
Coro: capital, Coro.
Bolívar: capital, San Luis.
Petit: capital, Cabure.
Zamora: capital, Cumarebo.
Falcón: capital, Pueblo Nuevo.
Buchivacoa: capital, Capatárida.
Churuguara: capital, Churuguara.
Democracia: capital, Pedregales.
Colina: capital, La Vela.
Silva: capital, Tucacas.
Acosta: capital, Capadare.

La Cordillera de la Costa atraviesa el Estado de Occidente á Oriente.

El punto más elevado es la Sierra de San Luis, que tiene más de 1.200 metros de altura.

La parte oriental del Estado tiene los terrenos más fértiles; pero se encuentran allí los lugares más enfermizos, porque existen selvas espesas y tierras anegadizas.

Por esa circunstancia son pocos los cultivos que hay en esa región; la población es escasa, y solo se encuentran algunos malos caminos que se dirigen al Estado Lara. Hacia la costa existen hermosas sabanas con buenos pastos.

El territorio de la parte occidental del Estado contiene una llanura vasta y estéril que se prolonga por la costa hasta el Lago de Maracaibo.

En esa gran llanura solo se producen cardones, tunas y cujíes; pero vive allí la masa principal de la población del Estado, y es donde se encuentran grandes rebaños de cabras, ovejas, mulas y burros, á los cuales sirven de sustento apropiado los vejetales nombrados; dichos animales se procrean en tal abundancia, á favor del benéfico clima, que constituyen la fuente principal de la riqueza de aquel extenso territorio.

Los ríos principales son el Tocuyo y el Aroa, que vienen del Estado Lara y desembocan en el mar de las Antillas.

El Tocuyo tiene en el Estado Falcón como 150 kilómetros de curso, todos navegables.

El Aroa recorre como 60 kilómetros del territorio del Estado. En algunos meses del verano se empobrecen sus aguas y deja de ser navegable.

Hay como 30 ríos más; pero tan pobres de agua que casi todos se secan en el verano y solamente algunos de ellos dejan pozos como vestigio de sus cauces.

Los ríos del Estado Falcón desembocan unos en el mar de las Antillas y otros en el Lago de Maracaibo.

Los más importantes ríos, después de los ya mencionados, son: el Mitare, que desemboca en el Golfete de Coro, y el Güeque, en el mar de las Antillas.

Los habitantes de la costa, desde Cumarebo hasta el Estado Zulia, hacen pequeñas lagunas que les suministran en el verano toda el agua necesaria para sus personas y sus numerosos rebaños.

El clima del Estado Falcón es generalmente sano.

En la Sierra de Coro la temperatura es fresca y sana.

Las serranías bajas son cálidas y sanas.

Las regiones por donde corren el Tocuyo y el Aroa son cálidas y enfermizas.

Las costas del Estado Falcón están comprendidas desde la boca del caño Oribono, que le queda al occidente, hasta la boca del río Yaracuy que se encuentra al oriente

Esas costas son limpias en su mayor parte y tienen numerosos fondeaderos.

En el Estado Falcón se encuentra la península de Paraguaná, que es una de las más notables de Venezuela.

Al norte de esa península se halla el cabo San Román, y al sur se encuentra el istmo de Paraguaná que la une al continente.

El istmo de Paraguaná tiene en toda su longitud un cordón de médanos.

Hacia el centro de la península de Paraguaná se encuentra el cerro de Santa Ana, que se distingue á gran distancia desde el mar.

El golfo más notable es el Golfete de Coro, que por su magnitud ocupa el tercer puesto en Venezuela.

Hay cerca de la costa diez islas y muchos islotes y peñascos.

Las más grandes de esas islas son: Los Cayos, cerca de la boca del río Aroa, y Chicagua en el Golfete de Coro.

El puerto principal es La Vela, único para la importación y exportación.

Los puertos que tienen más movimiento de cabotaje son: Cumarebo, Tucacas y Chichiriviche.

En la costa occidental de la península de Paraguaná se encuentran perlas, carey y preciosos caracoles.

La más notable de las fuentes de aguas termales del Estado es la de la Cuiva.

Hay en el Estado ricas salinas, carbón de piedra, hierro, cobre, azufre, cristal de roca, mene y otros minerales.

En algunos lugares se encuentra abundante cochinilla.

Las producciones agrícolas consisten en café, algodón, caña, cacao, tabaco y frutos menores.

La industria pecuaria cuenta numerosos y grandes rebaños de cabras y ovejas, abundantes burros y mulas, y algún ganado vacuno.

Los productos industriales son: aguardiente de caña y de cocúi, papelón, almidón, queso de cabras, hamacas, chinchorros, sombreros de paja, cueros y pieles manufacturadas, cordeles de cocuiza y otros varios artículos.

El comercio de Coro mantiene relaciones con importantes plazas del extranjero.

El tráfico es muy activo con las islas holandesas de Curazao y Oruba, y con Maracaibo, Puerto Cabello y Carora.

La pesca es industria especial de la costa de Paraguaná, donde abunda el jurel y el sábalo.

Las vías de comunicación que existen en el Estado son: la línea férrea que viene del Estado Lara y termina en Tucacas; la pequeña carretera que va de Coro á La Vela; los caminos de recuas que cruzan el Estado en todas direcciones, y las vías fluviales del Tocuyo y el Aroa.

Llevan vida regular importantes institutos de educación que funcionan en la capital del Estado.

La ciudad más notable es Coro, capital del Estado y al mismo tiempo del Departamento Coro.

Cuenta cerca de 9.000 habitantes.

Es la ciudad más antigua del continente, después de Cumaná.

Sus principales edificios son: la Casa de Gobierno, la Iglesia Matriz, que es la más antigua de Venezuela; el Mercado, el antiguo Palacio Episcopal y el antiguo Convento de Franciscanos.

Embellecen la ciudad algunas plazas y alamédas. En una de ellas se ha erigido la estatua del Mariscal Juan Crisóstomo Falcón.

Un magnífico acueducto surte de agua á la ciudad.

Hay en Coro un Colegio Federal de primera categoría, un Colegio Nacional de Niñas, varias escuelas públicas y privadas, y publicaciones periodísticas.

La caridad pública cuenta un hospital y varias sociedades benéficas.

El Distrito es más pecuario que agrícola; pero es notable la producción de maíz y yuca.

Cumarebo es la capital del Departamento Zamora.

Cuenta más de 2.000 habitantes.

Es un puerto que tiene importante movimiento de cabotaje.

La mayor producción del Distrito es de frutos menores.

San Luis es la capital del Departamento Bolívar.

Cuenta más de 1.000 habitantes.

Este Departamento es el que produce más café, caña y frutos menores.

Cabure es la capital del Departamento Petit.

Cuenta cerca de 600 habitantes.

Este Departamento produce café, caña y frutos menores.

Pueblo-Nuevo es la capital del Departamento Falcón.

Cuenta más de 1.000 habitantes.

Está situada en la península de Paraguaná, en donde está comprendido todo el Departamento.

Los productos agrícolas consisten en frutos menores. Sus mulas gozan de gran fama.

Capatárida es la capital del Departamento Buchivacoa.

Cuenta más de 1.600 habitantes.

Está sobre el golfo de Maracaibo.

La mayor producción es de frutos menores y ganado cabrío y vacuno. Tienen fama sus hamacas de algodón.

Churuguara es la capital del Departamento Churuguara.

Cuenta más de 800 habitantes.

Está situada sobre la Cordillera, como á mil metros de altura

El Departamento se distingue por su producción de café, caña, frutos menores y ganado cabrío.

Pedregales es la capital del Departamento Democracia.

Cuenta cerca de 700 habitantes.

El Departamento es agrícola y pecuario.

La Vela es la capital del Departamento Colina.

Cuenta más de 2.000 habitantes.

Es el puerto principal del Estado.

El Departamento produce frutos menores y ganado cabrío.

Tucacas es la capital del Departamento Silva.

Cuenta más de 1.000 habitantes.

Es puerto de cabotaje de mucho movimiento por el gran tráfico que hacen por allí el Estado Lara y la Compañía de las minas de Aroa.

Los habitantes del Departamento se ocupan más en el comercio que en la agricultura

Capadare es la capital del Distrito Acosta.

Cuenta cerca de 200 habitantes.

Queda sobre la costa.

En el Departamento se produce el famoso tabaco Capadare y otras producciones agrícolas, y también ganado.

Dabajuro pertenece al Distrito Buchivacoa. Cuenta más de 1.500 habitantes.

Buena-Vista pertenece al Departamento Falcón. Cuenta más de 1.000 habitantes.

Tocuyo está en la desembocadura del río Tocuyo. Pertenece al Departamento Silva. Cuenta mas de 1.000 habitantes.

Píritu pertenece al Departamento Zamora. Cuenta más de 800 habitantes.

Los sucesos más importantes ocurridos en el suelo del Estado Falcón durante la guerra de la Independencia son los siguientes:

1.806.—Entrada de Miranda á Coro con sus tropas expedicionarias.

1810.—Diversos combates en varios puntos, con los cuales dió principio la magna guerra.

1.821.—Ocupación de Coro por Urdaneta. Triunfos alcanzados por los patriotas en Cumarebo y en la reñida defensa de Coro.

1822.—Victoria obtenida por Soublette en Pedregal y Dabajuro.

1.823.—Victoria de los patriotas en "El Tanque," cerca de Coro.

La historia registra también otros hechos de armas de menor significación.

ESTADO ZULIA

El Estado Zulia queda hacia la parte noroeste de Venezuela.

Sus límites son los siguientes: al norte, el mar de las Antillas; al este, los Estados Falcón y Lara, y parte de Los Andes; al sur, el Estado Los Andes; y al oriente la República de Colombia.

Su capital es Maracaibo.

La superficie total del Estado alcanza próximamente á 70.000 kilómetros cuadrados.

Tiene 8 Distritos formados por Municipios.

Los Distritos son:

Maracaibo: capital, Maracaibo.
Perijá: capital, Libertad.
Urdaneta: capital, Concepción.
Colón: capital, San Carlos del Zulia.
Sucre: capital, Gibraltar.
Miranda: capital, Altagracia.
Mara: capital, San Rafael.
Bolívar: capital, Santa Rita.

El suelo de este Estado es muy variado.

Hay terrenos muy fértiles y otros estériles; llanos con buenos pastos; serranías que producen todos los frutos tropicales; lugares sanos y otros enfermizos; y abundan los ríos, lagunas y ciénegas.

Pertenece al Estado Zulia el Golfo de Maracaibo, que es el más extenso de Venezuela.

Posée también el Lago de Maracaibo, que es el más notable de los lagos venezolanos.

Sus principales sistemas de montañas son: la Sierra de Perijá y la Sierra de Siruma.

La de Perijá viene desde el norte de Pamplona, en Colombia, y termina en la península de la Goágira.

El punto más elevado de la Sierra de Perijá es Perijá, que tiene más de 1.000 metros de altura.

La Sierra de Siruma se encuentra hácia el extremo oriental del Estado, en sus límites con el Estado Falcón, y tiene varios ramales que van hacia el lago de Maracaibo.

El punto más elevado de esa sierra es Empalado, que tiene cerca de 700 metros de elevación.

Los ríos principales son: Catatumbo, Zulia, Motatán, Escalante y Socui.

El Catatumbo viene de Colombia y desemboca en el Lago.

Tiene más de 300 kilómetros de curso, de los cuales son navegables más de 200. Sus márgenes están incultas.

El Zulia nace en Colombia y desagua en el Catatumbo Tiene más de 300 kilómetros de curso, de los cuales son navegables más de 200. Su márgen izquierda está cultivada en su mayor parte, distiguiéndose por sus grandes siembras de maíz y cacao.

Cerca de la desembocadura del Zulia se ve durante los grandes calores un constante relámpago llamado Faro de Maracaibo.

Por el Catumbo y el Zulia van con poco costo á Maracaibo los frutos del valle de Cúcuta.

El Motatán nace en el Paramo de Mucuchies. Tiene cerca de 300 kilómetros de extensión, de los cuales son navegables como 100. Por este río salen al Lago las producciones de la región de Trujillo.

El Escalante nace en el nevado de Yegüines, en la región del Táchira. Tiene más de 200 kilómetros de curso, de los cuales son navegables más de 100.

El Socui nace en la Sierra de Perijá. Lleva el nombre de Limón hasta su entrada en la laguna de Sinamaica. Tiene més de 200 kilómetros de curso, de los cuales son navegables más de 100. En sus márgenes se encuentran algunos pastos y cultivos de coco y maíz.

Son también navegables el Tarra, el Chama y otros.

Hay, además, como 200 ríos y riachuelos que bañan y fertilizan el territorio del Estado.

El Lago de Maracaibo está circundado de serranías. Tiene más de 200 kilómetros de largo y como 150 de ancho.

Este lago recibe las aguas de más de 500 ríos y riachuelos y más de 500 caños.

Se comunica con el mar por 13 bocas que dan salida á las aguas del Lago en gran cantidad y permiten la entrada del mar, á favor de los vientos y mares.

Esta entrada y salida de aguas se efectúa con extraordinaria violencia.

Por efecto de la entrada del mar al Lago, las aguas de

éste son salobres en el espacio que media hasta la ciudad de Maracaibo, y á veces más adentro.

La demás agua es dulce, aunque no tanto como la de los ríos, y sin embargo, se emplea en usos demésticos y también para beber.

En los meses de la estación lluviosa es dulce toda el agua del Lago, por efecto de las crecientes de los ríos afiuentes y de las lluvias que le caen directamente.

La Barra de Maracaibo queda entre las islas Bajo Seco y Zapara.

La barra antigua queda entre las islas de San Carlos y Bajo Seco.

En la margen oriental del lago hay numerosos pueblos y caseríos que cuentan más de 50.000 habitantes.

Las lagunas más notables del Estado son: Laguneta de Zulia, Laguneta y Sinamaica, las cuales son navegables para pequeñas embarcaciones.

En la laguna de Sinamaica hay pueblos de indios, cuyas casas están sostenidas sobre el agua por medio de estacas y se comunican empleando canoas. Viven así para librarse de los mosquitos y pescar con más facilidad.

Las costas del Estado Zulia quedan sobre el golfo de Maracaibo.

La entrada del golfo se llama vulgarmente Saco de Maracaibo.

Queda entre la Punta Espada en la península de la Goagira y la punta Macolla en la península de Paraguaná.

Al sur del Golfo quedan las bocas del Lago.

En la entrada del Lago se encuentran varias islas que se han formado con las tierras y arenas que las corrientes encontradas han acumulado en el trascurso de los siglos.

Las más notables de estas islas son: San Carlos, Bajo Seco y Zapara.

La de Bajo Seco es la de más reciente formación.

La de San Carlos es la más extensa. Tiene cerca de 40 kilómetros de largo y como 3 kilómetros de ancho. En su punta

meridional se encuentra la fortaleza de San Carlos y un pequeño caserío, donde viven las familias de los prácticos de la Barra.

Hacia el interior del Lago se encuentra la isla de Toas y otras islas pequeñas.

En la parte occidental del Golfo se encuentra la península de la Goagira.

Los principales puertos del Lago son: Maracaibo, Altagracia y Gibraltar.

Sobre la margen sureste del lago está el puerto de la Ceiba, que pertenece á Los Andes.

Los puertos fluviales más importantes son: San Carlos del Zulia, sobre el Escalante, y Encontrados, sobre el Catatumbo.

Los puertos que tiene el Estado sobre el Golfo son: Tucacas y Cojoro en la península de la Goagira.

Los minerales que más abundan son: asfalto, carbón de piedra y petróleo. Se encuentran en los contornos del Lago y en la región comprendida desde el Catatumbo y el Zulia hasta la serranía limítrofe con Colombia.

El petróleo es abundantísimo en las alturas de Tarra. Hay por allí un lugar llamado El Infierno que tiene la forma de un frontón lleno de agujeros, por donde salen chorros de petróleo y agua hirviendo con gran ruido y violencia.

Hay piedra calcárea en la isla de Toas y en otros lugares.

Se cree generalmente que existen también minas de ámbar, hierro y plomo; pero no se han hecho exploraciones que den idea cabal de tales minas.

Entre las varias salinas que hay en el Estado se cuentan las de Salina Rica, Sinamaica y Oribor.

Los animales de caza son abundantísimos.

Una pequeña parte de la población rural de Maracaibo se ocupa diariamente en la caza, y es tal la abundancia de palomitas, que se dá el caso de cazar hasta 200 de un solo tiro de escopeta cuando se amontonan á beber en surcos de agua preparados especialmente por los cazadores.

La caza del venado es muy productiva en la costa oriental del lago.

Los productos de la industria de la caza se estiman en más de 80.000 bolívares anuales.

Se encuentran variados y abundantes peces en el Lago, lagunas, ciénegas y ríos.

Los rendimientos de la pesca se calculan en más de 300.000 bolívares anuales.

La producción agrícola consiste en cocos, caña, cacao, plátanos, frutos menores y algún café.

El coco se produce en las márgenes del Lago. Le extraen el aceite y emplean el bagazo en la ceba de cerdos. Las palmas y las maderas las utilizan en la construcción de graneros y trojes.

Los productos del coco alcanzan próximamente á 2.000.000 de bolívares anuales.

La caña produce como 70.000 cargas de papelón, azúcar y miel.

Entre los vegetales que se explotan sin cultivo se cuentan el dividive, palo de mora, mangle y copaiba, que producen más de 500.000 bolívares anuales.

La industria pecuaria produce anualmente como 30.000 reses vacunas y cerca de 200.000 arrobas de queso. Es apreciable también la producción de ganado cabrío y aves de corral.

Las principales industrias manufactureras se encuentran establecidas en Maracaibo.

El clima del Estado Zulia es enfermizo en los lugares donde hay bosques espesos y tierras anegadas, y es sano en las demás partes.

El calor es general; pero lo mitigan las fuertes brisas del norte, que son luego reemplazadas por los vientos que soplan del sur.

Las vías de comunicación interior que tiene el Estado son sus ríos navegables, su gran Lago, los caminos de herradura que se cruzan en todas direcciones y algunos kilóme-

tros de las vías férreas que están en construcción de Encontrados á la Fría y de San Carlos del Zulia á Mérida.

La instrucción pública y la beneficencia cuentan importantes institutos en Maracaibo, y existen numerosas escuelas públicas en las poblaciones del Estado.

Las poblaciones más importantes son las capitales de Distrito y algunas otras.

Maracaibo es la capital del Estado y también del Distrito que lleva su nombre.

Cuenta cerca de 30.000 habitantes.

Está situada en la márgen occidental del Lago.

Su puerto es extenso y abrigado. Lo visitan constantemente numerosos buques de vapor y de vela que llevan allí las producciones de los Distritos del Estado, las del Estado Los Andes y las del Estado Santander, que pertenece á Colombia.

Recibe del extranjero mercancías destinadas á su consumo y al de las regiones del interior con quienes comercia.

Tiene una Universidad, varios importantes colegios públiblicos y privados, una Escuela Náutica y numerosas escuelas federales y municipales.

Hay también varios institutos científicos, tres bibliotecas públicas é importantes publicaciones periodísticas.

La caridad pública cuenta una casa de Beneficencia, un Asilo de Huérfanos y tres Hospitales.

Los edificios más notables son: la Casa de Gobierno, la Escuela de Artes y Oficios, la Universidad, la Aduana, la Casa Municipal, el Teatro Baralt, la Iglesia Matriz y otros templos, los tres hospitales y el cementerio.

La plaza de la Concordia es el paseo más bello de la ciudad.

Los monumentos públicos que sirven de ornato á la ciudad son: las estatuas de Baralt y Urdaneta, y la Columna de la Libertad.

Tiene un astillero donde se construyen embarcaciones que gozan de fama de veleras.

Hay en Maracaibo un respetable Cuerpo Consular.

Tiene alumbrado eléctrico, telégrafo, teléfono, cable submarino para comunicarse con Caracas, correos, tranvías, establecimientos fabriles de variados artefactos y otros elementos de civilización.

Altagracia es la capital del Distrito Miranda.

Cuenta cerca de 2.000 habitantes.

Se encuentra en la márgen oriental del Lago, casi enfrente de Maracaibo.

Mantiene relaciones con las poblaciones del Estado y también con las de los Estados Lara y Falcón.

Tiene templo, casa municipal, cárcel y matadero.

El Distrito tiene costas sobre el Lago y sobre el Golfo. Sus fuentes de riqueza son la agricultura, la pesca y el comercio.

Libertad es la capital del Distrito Perijá.

Cuenta cerca de 2.000 habitantes.

Se encuentra al S. O. de Maracaibo.

Tiene templo, casa municipal, cárcel y cementerio.

El Distrito es agrícola y pecuario.

Gibraltar es la capital del Districto Sucre.

Cuenta cerca de 800 habitantes.

Se encuentra en la márgen S. E. del Lago.

Tiene templo, casa municipal, cárcel, cementerio y un puente que la comunica con Bobure.

Este Distrito está regado por más de 100 riachuelos, por lo que es rica su producción vegetal. Produce excelente cacao, café y frutos menores.

Concepción es la capital del Distrito Urdaneta.

Cuenta más de 500 habitantes.

Tiene templo y casa municipal.

Casi todos los habitantes del Distrito se dedican á la cría de ganados.

San Rafael es la capital del Distrito Mara.

Cuenta cerca de 500 habitantes.

Queda al noreste de Maracaibo, sobre la margen del Lago que está frente á la isla de Toas.

Tiene templo, casa municipal, cárcel y cementerio.

El Distrito es agrícola y pecuario.

San Carlos del Zulia es la capital del Distrito Colón.

Cuenta más de 400 habitantes.

Está situada sobre el río Escalante, que le sirve de canal natural para comunicarse con el Lago por el norte y con el interior del país por el sur, empleando buques de vela y lanchas de vapor.

Tiene templo, casa municipal y cárcel.

Los habitantes del Distrito se dedican á la pesca y á la agricultura.

Santa Rita es la capital del Distrito Bolívar.

Cuenta más de 300 habitantes.

Se encuentra sobre el Lago, en la margen opuesta á Maracaibo, al S.E. de esta ciudad.

Tiene templo, casa municipal, cárcel, cementerio y dos buenos puentes.

La explotación del coco y la cría de cabras es la ocupación general de los habitantes del Distrito.

También extraen grandes cantidades de mene que venden para calafatear embarcaciones y otros usos.

Sinamaica, pertenece al Distrito Maracaibo.

Cuenta más de 1.000 habitantes, entre ellos indios que conservan sus costumbres primitivas y viven de la caza y de la pesca.

Se encuentra próxima al Lago y al Golfo, y á sus inmediaciones hay tres salinas.

Bobures, pertenece al Distrito Sucre.

Cuenta más de 1.000 habitantes.

Se encuentra en la margen sureste del Lago.

Es importante su comercio y agricultura.

Lagunillas, pertenece al Distrito Bolívar.

Cuenta más de 700 habitantes, la mayor parte indios.

Queda en la orilla oriental del Lago.

Sus casas están sobre estacas y se comunican por medio de canoas.

Su comercio consiste en la venta de petates fabricados por sus habitantes.

El Rosario, pertenece al Distrito Perijá.

Cuenta más de 700 habitantes.

Se encuentra cerca de la Sierra de Perijá.

Quisiro, pertenece al Distrito Miranda.
Cuenta más de 600 habitantes.
Santa Cruz, pertenece al Distrito Colón.
Cuenta más de 600 habitantes.
Palmarito, pertenece al Distrito Sucre.
Cuenta mas de 500 habitantes.
Cabina, pertenece al Distrito Bolívar.
Cuenta cerca de 500 habitantes.
Está sobre la margen oriental del Lago.
El Consejo, pertenece al Distrito Bolívar.
Cuenta cerca de 400 habitantes.
Encontrados, pertenece al Distrito Colón.
Cuenta cerca de 400 habitantes.
Queda sobre el río Catatumbo, por donde se comunica con el Lago en buques de vapor y de vela.

Los hechos históricos mas notables de la época de la Independencia, ocurridos en el Estado Zulia, son los siguientes:

1812.—Reunión de una Asamblea de patriotas para trabajar por la causa de la Independencia, bajo el pretexto de establecer una Escuela del Cristo.

1821.—Proclamación de la Independencia.

1822.—Victoria de los patriotas en *Juana de Avila* y entrada triunfal á Maracaibo.

1823.—Entrada al Lago de la escuadrilla patriota al mando de Padilla, forzando la Barra heróicamente. Triunfo completo de la escuadrilla patriota sobre la de los realistas. Capitulación de los realistas en Maracaibo.

1826.—Llegada del Libertador á la ciudad de Maracaibo, donde expide su proclama de paz.

ESTADO LOS ANDES

El Estado Los Andes se ha formado con los antiguos Estados de Trujillo, Mérida y Táchira.

Cuenta más de 330.000 habitantes.

Su capital es Mérida.

Sus límites son: al norte, el Estado Zulia y parte del Estado Lara; al este, el Estado Zamora; al sur, el Estado Zamora y tierras de Colombia, y al oeste una parte de Colombia.

El Estado se divide en 24 Distritos formados por Municipios.

Los Distritos son:

Trujillo: capital, Trujillo.
Boconó: capital, Boconó.
Carache: capital, Carache.
Valera: capital, Valera.
Escuque: capital, Escuque.
Betijoque: capital, Betijoque.
Urdaneta: capital, Santiago del Burrero.
Libertador: capital, Mérida.
Campo-Elías: capital, Ejidos.
Sucre: capital, Lagunillas.
Rangel: capital, Mucuchíes.
Torondoy: capital, Torondoy.
Miranda: capital, Timotes.
Tovar: capital, Tovar.
Rivas Dávila: capital, Bailadores.
San Cristóbal: capital, San Cristóbal.
Cárdenas: capital, Táriba.
Bolívar: capital, San Antonio.
Lobatera: capital, Lobatera.
Crespo: capital, La Grita.
Pregonero: capital, Pregonero.
Ayacucho: capital, San Juan de Colón.
Junín: capital, Rubio.
Armisticio: capital, Santa Ana.

La Cordillera de los Andes Venezolanos atraviesa el Estado en toda su extensión.

Esa Cordillera tiene serranías y ramales en todas direcciones.

Sus declives se pierden en las selvas desiertas del Lago de Maracaibo y en las sabanas de Barinas.

En ella se encuentran numerosos páramos que conservan sus nieves todo el año.

Y comprende una multitud de valles hermosos, sanos y pintorescos.

Los más notables de esos valles son los de San Cristóbal, La Grita, Bailadores, Táriba, Lobatera, Mucuraba y otros muchos que contienen grandes cultivos.

Abundan también terrenos propios para los productos agrícolas de las tierras cálidas, templadas y frías.

Y hay sabanas y prados con buenos pastos.

Los páramos más elevados se encuentran en la región central. Entre ellos figura la Sierra Nevada de Mérida, que tiene 4.580 metros de altura y es el punto más elevado de Venezuela.

Siguen después Mucuchíes, Salado, Santo Domingo, Conejos, Pan de Azúcar, Fraile y Culata, que tienen más de 4.000 metros de altura.

El punto más notable en la región setentrional es Caldera, que cuenta 3.799 metros de elevación.

Y el más elevado de la región meridional es Batallón, que tiene 3.210 metros de altura.

El río principal es el Motatán, que nace en el Páramo de Mucuchíes y desagua en el Lago de Maracaibo. Tiene cerca de 300 kilómetros de curso, de los cuales son navegables como 100 y de ellos corresponden cerca de 90 kilómetros al Estado Zulia.

Es pobre este Estado en ríos navegables; pero en sus montañas nacen numerosos ríos importantes que bañan los Estados Zamora y Zulia.

Los que se dirigen á Zamora son:

El Boconó, que nace en el páramo Jabón.

El Santo Domingo, en el páramo Santo Domingo.

El Caparro, en la Serranía de Pregonero.

El Uribante, en el páramo Batallón.

Los que se dirigen al Lago de Maracaibo, además del Motatan, son:

El Escalante, que nace en el páramo de Nájar.

El Zulia, que viene desde Colombia.

El río La Grita presenta algunos kilómetros navegables en invierno. Nace en el páramo Batallón y desemboca en el río Zulia.

El Chama nace en el páramo Mucuchíes y desagua en el Lago. No es navegable, pero su impetuosa corriente es aprovechada para mover molinos de trigo. Arrastra enormes peñas, y no es posible vadearlo cuando tiene 3 ó 4 piés de agua.

La laguna de más nota es la de Lagunillas, donde existe una mina de urao.

En el páramo de Santo Domingo se encuentra una laguna que llama la atención por su gran profundidad.

Hay otras lagunas; pero no son dignas de mención.

Las fuentes termales más notables son los que se encuentran cerca de San Cristóbal.

En las llanuras de Monai se ven tufos inflamables de variados colores.

Los minerales que existen en el territorio del Estado son: urao, carbón de piedra, mene, sulfato de plomo, hierro, cristal de roca, azufre, yeso, talco, petróleo, alumbre, cobre, asfalto, sales diversas, fosfatos y otros más; pero todos yacen sin explotación.

Cerca de San Cristóbal se ha descubierto una mina de oro y plata, y aunque se sabe que es rica permanece sin explotación.

El carbón de piedra es tan abundante en algunas regiones que se encuentra á flor de tierra, en las orillas de los caminos y alrededor de las poblaciones.

Es también muy abundante el cristal de roca.

Hay una gran variedad de ricas y útiles maderas.

La cría de ganados es muy escasa. Para las necesidades del consumo los llevan de Apure, Zamora y Lara, y también de los hatos colombianos de Casanare.

La producción agrícola consiste en café en gran cantidad, cacao, caña, trigo, algodón, tabaco, añil y frutos menores.

Los productos industriales comprenden: tegidos de algodón y lana, capelladas de alpargatas, trenzas de algodón, sacos y

telas de cocuiza y cocuy, chinchorros, aceites extraídos de diversos vegetales, harina de trigo, alfombras de lana teñidas con colores vegetales del país, y artículos de consumo.

Respecto á vías de comunicación se encuentra muy mal el Estado, pues no tiene sino caminos de herradura; pero tiene comunicaciones regulares por correo y telégrafo con toda la República.

Por los ríos Motatán, Uribante y La Grita se comercia con Maracaibo, y también por el camino de Escuque.

Las comunicaciones con los llanos de Apure y Barínas se sostienen por el río Uribante y la selva de San Camilo.

El tráfico con Colombia se hace por San Cristóbal y San Antonio, donde existe una aduana nacional.

Al Estado Lara se va por caminos de herradura.

La mayor parte de los productos del Táchira se dirigen al puerto colombiano de Los Cachos para ir por el río Zulia á Maracaibo.

Este tráfico produce á Colombia más de 300.000 bolívares anuales por impuestos de distintas especies.

Ese tributo cesará cuando tenga el Estado un camino y un puerto propio sobre el río Zulia.

Están en construcción tres vías férreas: una entre La Ceiba y Trujillo; otra de San Carlos del Zulia hacia Mérida; y otra de Encontrados á San Juan de Colón.

El puerto de consideración que tiene el Estado sobre el lago de Maracaibo es La Ceiba.

Los puertos fluviales son: Guamas, sobre el río La Grita; Vivas, sobre el Uribante; Teteo, sobre el Teteíto, y otros de menor significación.

El clima es muy variado; pero sano en general

Las llanuras del Cenizo y del Monay son enfermizas, lo mismo que las selvas que se encuentran hacia el lago de Maracaibo y el río Uribante.

En el Estado Los Andes se encuentran terrenos cálidos con

vegas cubiertas de ricos cultivos; cerros con espaciosos lugares á diversas alturas donde se encuentran climas cálidos, templados y fríos, de tal modo, que en un mismo día se puede pasar de un fuerte calor á un frío intenso; y son numerosos los valles dotados de gran fertilidad.

La instrucción pública cuenta una Universidad, un Colegio Federal de primera categoría, dos de segunda categoría, tres Colegios Nacionales de Niñas, noventa y cinco escuelas federales y varias municipales y privadas.

Tienen las principales ciudades importantes periódicos de diversa índole.

Un terremoto ocurrido en el último año ha ocasionado graves perjuicios á muchas poblaciones del Estado.

Las ciudades más notables son Mérida, Trujillo y San Cristóbal.

Mérida es la capital del Estado, y también del Distrito que lleva ese nombre.

Cuenta cerca de 5.000 habitantes.

Está situada á 1.660 metros sobre el nivel del mar, en uno de los pocos lugares planos de la región merideña.

Es sede episcopal que cuenta más de un siglo de existencia.

Tiene una Universidad, un Colegio Nacional de Niñas, varias escuelas, biblioteca pública, periódicos, hospitales y sociedades benéficas.

Es centro mercantil de una gran región.

Mérida quedó casi destruída por un reciente terremoto; pero sus habitantes no la han abandonado y procuran reedificarla activamente.

El Distrito se distingue por su producción de café, trigo y caña.

Trujillo es la capital del Distrito Trujillo.

Cuenta más de 2.000 habitantes.

Allí expidió el Libertador el decreto de guerra á muerte, en 1813.

Sus principales edificios son: la Casa de Gobierno, varios templos y capillas, y dos antiguos conventos.

Tiene un Colegio Federal de primera categoría, un Colegio Nacional de Niñas, escuelas y periódicos.

Es centro comercial de la región trujillana.

La mayor producción del Distrito consiste en café de excelente clase, caña, trigo y maderas. Tiene minas de azufre y antimonio.

San Cristóbal es la capital del Distrito que lleva este nombre.

Se encuentra en una colina plana por cuya falda corre el río Torbes.

Cuenta más de 5.600 habitantes.

Entre sus edificios se distinguen la Casa de Gobierno, el teatro, el mercado y los hospitales.

Tiene un Colegio Federal de segunda categoría, Colegio Nacional de Niñas, sociedades benéficas y periódicos.

Cuenta varias manufacturas de velas, jabón, fideos, cerveza, y pieles curtidas.

Es centro mercantil de la región tachirense.

Es notable la producción agrícola del Distrito, y en su territorio existe oro, plata, cobre, hierro, petróleo y otros minerales.

Las ciudades que siguen en importancia á las tres mencionadas son las capitales de Distrito.

Egido es la capital del Distrito Campo Elías, cuenta más de 1.300 habitantes. El Distrito produce abundante caña y otros frutos agrícolas.

Ejidos, quedó casi destruido por el terremoto.

Lagunillas es la capital del Distrito Sucre. Sufrió mucho con el terremoto. Cuenta más de 300 habitantes. En este Distrito están las minas de urao.

Mucuchíes es la capital del Distrito Rangel. Cuenta cerca de 400 habitantes.

Torondoy es la capital del Distrito Torondoy. Cuenta más 300 habitantes.

Timotes es la capital del Distrito Miranda. Sufrió poco en el terremoto. Cuenta más de 800 habitantes.

Tovar es la capital del Distrito Tovar. Sufrió mucho en el terremoto. Cuenta más de 1.500 habitantes.

Bailadores es la capital del Distrito Rivas Dávila. Fué casi destruida por el terremoto. Cuenta cerca de 800 habitantes.

Boconó es la capital del Distrito Boconó. Cuenta más de 2.300 habitantes. Tiene un Colegio Federal de segunda categoría, buenos edificios y mucho comercio. En el Distrito se encuentra cristal de roca,

Carache es la capital del Distrito Carache. Cuenta más de 1.500 habitantes. Fué casi destruída por el terremoto.

Valera es la capital del Distrito Valera. Cuenta más de 2.300 habitantes.

Escuque es la capital del Distrito Escuque. Cuenta más de 900 habitantes.

Betijoque es la capital del Distrito Betijoque. Cuenta cerca de 1.000 habitantes.

Santiago del Burrero es la capital del Distrito Urdaneta. Cuenta cerca de 500 habitantes.

Táriba es la capital del Distrito Cárdenas. Compite con San Cristóbal en importancia comercial. Cuenta más de 1.300 habitantes. En este Distrito hay carbón de piedra, azufre, cristal de roca y otros minerales.

San Antonio es la capital del Distrito Bolívar. Cuenta cerca de 1.200 habitantes. Se encuentra allí una aduana nacional.

Lobatera es la capital del Distrito Lobatera. Cuenta mas de 600 habitantes.

La Grita es la capital del Distrito Crespo. Cuenta mas de 600 habitantes. En sus cercanías hay cobre, carbón de piedra y otros minerales.

Pregonero es la capital del Distrito Pregonero. Cuenta mas de 600 habitantes.

San Juan de Colón es la capital del Distrito Ayacucho. Cuenta cerca de 300 habitantes.

Rubio es la capital del Distrito Junín. Cuenta cerca de 300 habitantes.

Santa Ana es la capital del Distrito Armisticio. Cuenta mas de 800 habitantes.

Las poblaciones mas importantes de la región setentrional son: Cherigui y La Mesa de Trujillo, que cuentan mas de 1.000 habitantes cada una; San Lázaro, Pampanito, Niquitao

y Bolivia con mas de 700 habitantes, y otros varios pueblos que cuentan mas de 500 habitantes.

Las poblaciones mas notables de la región central son: Chiguará, San Juan, Zea y La Mesa de Mérida, las cuales cuentan de 500 á 700 habitantes y fueron casi destruidas por el terremoto.

Las poblaciones que tienen mas significación en la región meridional son: Santa Ana, El Llano, Independencia y Ureña, que cuentan de 500 á 900 habitantes.

Los sucesos mas notables ocurridos en el territorio del Estado Los Andes durante la guerra de la Independencia son los siguientes:

1813.—Bolívar decreta en Trujillo la guerra á muerte.

Triunfo del Libertador en la Grita.

Victoria alcanzada por Ribas en Niquitao.

1814.—Resistencia tenaz del coronel Paredes en diversos puntos del territorio del Estado hasta que sucumbieron por todas partes los soldados de la Patria.

1817.—Salas y Nucete proclaman la Independencia.

1820.—Armisticio firmado en Trujillo por Bolívar y Morillo después de su entrevista en el pueblo de Santa Ana.

ESTADO ZAMORA

—

El Estado Zamora está formado por los antiguos Estados Zamora, Portuguesa y Cojedes.

Lleva ese nombre en honor del general Ezequiel Zamora, notable caudillo de la guerra federal.

La capital es Guanare.

Los límites del Estado son: al norte, el Estado Carabobo; al este, el Estado Miranda; al sur, una parte del Estado Bolívar, y al oeste, los Estados Lara y Los Andes.

Cuenta cerca de 250.000 habitantes.

Se divide el Estado Zamora en 20 Distritos. Estos son:

Guanare: capital. Guanare.

Guanarito: capital, Guanarito.

Ospino: capital, Ospino.
Araure: capital, Araure.
Acarigua: capital, Acarigua.
Turén: capital, Bruzual.
Esteller: capital, Piritu.
San Carlos: capital, San Carlos.
Pao: capital, Pao.
Tinaco: capital, Tinaco.
Falcón: capital, Tinaquillo.
Ricaurte: capital, Libertad de Cojedes.
Girardot: capital, Baúl.
Barinas: capital, Barinas.
Obispos: capital, Obispos.
Pedraza: capital, Bolivia.
Rojas: capital, Libertad de Zamora.
Sosa: capital, Nutrias.
Arismendi: capital, Arismendi.
Bolívar: capital, Barinitas.

La mayor parte del territorio se compone de vastas llanuras bañadas por numerosos ríos que tienen buenas vegas en sus márgenes.

Al occidente se encuentran los declives de la Cordillera de los Andes, que encierran hermosos valles y extensos bosques.

Las alturas que dominan esos declives pertenecen á los Andes de Mérida y Trujillo.

Las más prominentes de esas alturas son los páramos de Granate, Santo Domingo, Apure y Caldera, que tienen de 3.000 á 4.000 metros de elevación.

Al norte se encuentran varios estribos de la Cordillera Interior de la Costa, que forman valles y cañadas muy fértiles

El punto más elevado de esa cordillera en este Estado es Tiramuto, que tiene más de 1.000 metros de altura.

Hacia la parte setentrional se encuentran también los Morros de San *Carlos* y del *Pao* que tienen más de 600 metros de altura.

Esos morros pertenecen á la serie de cerros llamada La Galera, que comienza cerca de San Carlos y termina cerca de Camatagua, en el Estado Miranda.

Tiene este Estado tres grandes selvas: San Camilo, Ticoporo y Turén, que encierran grandes riquezas en maderas variadísimas.

En la selva de Turén se encuentra inmensa cantidad de caoba.

En la selva de Ticoporo se produce expontáneamente el cacao, del cual se aprovechan en gran parte los animales silvestres.

——

Los ríos principales son: Portuguesa, Boconó, Guanare, Caparro, Suripá, Uribante, Santo Domingo, Pagüey, Canaguá, Masparro y Cojedes.

Hay además otros 40 ríos importantes, muchos de ellos navegables; y más de 200 riachuelos y quebradas.

Los ríos que sirven de límites al Estado son: el Apure por toda la línea del sur, y parte del Chirgua y Portuguesa por el lado oriental.

El Portuguesa nace en los Andes de Lara y desemboca en el Apure. Tiene más de 500 kilómetros de curso y de ellos hay más de 300 navegables.

El Boconó nace en la Cordillera de los Andes. Una parte de sus aguas se unen á las del Guanare y las otros forman el río Guanaparo. Tiene más de 500 kilómetros de curso, de los cuales son como 300 navegables.

El Guanare nace en Los Andes y desemboca en el Portuguesa. Tiene más de 400 kilómetros de curso, y de ellos son más de 200 navegables.

El Caparro nace en Los Andes y desagua en el Apure. Tiene más de 400 kilómetros de curso, de los cuales son navegables más de 200.

El Suripá nace en Los Andes y desagua en el Apure. Su curso pasa de 300 kilómetros, contando como 200 navegables.

El Uribante nace en Los Andes y termina en el Apure. Cuenta más de 300 kilómetros de largo y como la mitad son navegables.

El Santo Domingo nace en Los Andes y desemboca en el Apure, después de recorrer más de 300 kilómetros presentando más de 150 kilómetros navegables.

El Paguey nace en Los Andes y desemboca en el Apure. Tiene como 300 kilómetros de curso y de ellos son navegables la mitad.

El Canaguá nace en Los Andes y desemboca en el Apure. Su curso es próximamente de 300 kilómetros y la mitad es navegable.

El Masparro nace en Los Andes y desagua en el Apure. Tiene más de 250 kilómetros de curso, de los cuales son navegables como 150.

El Cojedes nace en la Cordillera de la Costa y desemboca en el Portuguesa. Recorre 300 kilómetros, de los cuales son navegables como la mitad.

Los ríos del Estado Zamora son abundantísimos en peces de diferentes especies.

Hay numerosas poblaciones en las márgenes de los ríos navegables.

Los puertos fluviales que tienen más tráfico son: Nutrias, sobre el Apure; Baúl en la confluencia del Cojedes con el Tinaco, y Torunos, sobre el Santo Domingo.

La instrucción pública cuenta con importantes institutos y numerosas escuelas primarias.

En las ciudades más importantes hay imprentas y se publican periódicos.

Los minerales que se encuentran en el territorio del Estado son: Mene ó brea y dos fuentes de aguas termales en el Distrito Pedraza; colombina de murciélago en Aguas-Blancas, del Distrito Araure, y algunos otros escasos minerales en varios puntos.

La cría de ganado vacuno es la industria más generalizada en el Estado; pero hay algunos distritos que tienen importantes cultivos agrícolas.

La cría de ganado menor está reducida á las necesidades del consumo del mismo Estado.

La cría de cerdos es importante en los Distritos de Ospino y Araure. En ninguna parte de Venezuela se encuentran en ma-

yor número, ni más gordos, y de ellos se hace un comercio considerable con Carabobo y Caracas..

La producción agrícola consiste en café, cacao, algodón, caña, tabaco, añil, trigo, frutos menores y maderas.

Los productos manufactureros son los siguientes: queso, papelón, aguardiente, sombreros de jipijapa y de paja ordinaria, hamacas, chinchorros, loza de barro, aceite de corozo y algunos otros artículos de consumo.

El Estado Zamora comercia con el de Carabobo por la carretera que va hasta Valencia; con el Estado Lara por el camino que conduce á Barquisimeto; con el Estado Los Andes por malos caminos de herradura y por el Uribante; y con el Estado Bolivar por los numerosos ríos navegables que van al Apure, por donde se sigue luego al Orinoco.

Hay como una docena de buques de vapor que hacen el tráfico desde los puertos fluviales del Estado Zamora hasta Ciudad Bolívar, tocando en los pueblos intermedios.

La navegación se hace también en embarcaciones de vela y de remos.

El clima del Estado Zamora es cálido, templado ó frío, según la altura sobre el nivel del mar.

Las selvas y los terrenos anegadizos son mal sanos.

Los lugares altos son sanos y frescos.

Las sabanas cubiertas de gramíneas son sanas; pero los puntos que reciben brisas cargadas de miasmas de los pantanos están sugetos á sufrir calenturas.

Las poblaciones más notables son las capitales de los Distritos y algunas otras.

Guanare es la capital del Estado y al mismo tiempo del Distrito Guanare.

Está á 5 kilómetros del río Guanare, por el cual se comunica con Ciudad Bolívar y otras importantes poblaciones de las márgenes del Apure y Orinoco.

Cuenta más de 4.000 habitantes.

Sus edificios más notables son: el Palacio de Gobierno, el Palacio de Justicia, el Colegio Federal, dos hermosos templos y la cárcel.

La mayor parte de sus casas son elegantes y de sólida construcción, algunas con dos pisos.

Tiene un Colegio Federal de segunda categoría, un Colegio Nacional de Niñas, imprentas, periódicos y un magnífico acueducto.

Su mayor comercio es con Valencia, Puerto Cabello y Ciudad Bolívar.

Guanarito es la capital del Distrito Guanarito.

Cuenta más de 500 habitantes.

Está á orillas del río Guanare por donde envía los productos del Distrito hasta Ciudad Bolívar.

Ospino es la capital del Distrito del mismo nombre.

Cuenta cerca de 3.000 habitantes.

Se comunica por buenos caminos con Valencia, Guanare y las poblaciones intermedias en esas dos vías.

Su mayor producción es agrícola y su cría de cerdos es abundante.

Araure es la capital del Distrito Araure.

Cuenta cerca de 1.500 habitantes.

Está tan cerca de Acarigua que en poco tiempo llegará á formar con ella una sola población. Apenas tienen un kilómetro de separación.

Este Distrito es agrícola en su mayor parte. Produce bastante café y cerdos.

Acarigua es la capital del Distrito del mismo nombre.

Cuenta más de 3.000 habitantes.

En este Distrito se hacen hamacas y sombreros de jipijapa que se exportan para el extrangero.

Villa-Bruzual es la capital del Distrito Turén.

Cuenta cerca de 1.500 habitantes.

Entre sus explotaciones agrícolas figura el corte de maderas en la famosa selva de Turén.

Píritu es la capital del Distrito Esteller.

Está á orillas del río Acarigua.

Cuenta cerca de 800 habitantes.

Este Distrito cuenta entre sus cultivos el café, la caña y los frutos menores.

Barinas es la capital del Distrito Barinas.

Cuenta cerca de 2.500 habitantes.

Se encuentra en las márgenes del caudaloso río Santo Do-

mingo, que le sirve de canal para su tráfico hasta Ciudad Bolívar.

Fué muy importante en los tiempos coloniales; pero la guerra de la Independencia, y luego la guerra federal, le ocasionaron grandes perjuicios. Sufrió un sitio de los realistas y fué tomada, saqueada é incendiada. Hoy prospera con rapidez porque su posición comercial es excelente y sus tierras muy productivas.

La peste ha destruído las bestias de silla; pero los habitantes de los hatos han logrado amansar sus ganados de tal modo que se dejan conducir á los rodeos por gentes de á pie.

Tiene un Colegio Federal de segunda categoría.

Barinitas es la capital del Distrito Bolívar.

Se encuentra á orillas del río Santo Domingo.

Cuenta más de 1.000 habitantes.

Entre los cultivos del Distrito se cuenta el café, la caña dulce y los frutos menores.

Obispos es la capital del Distrito Obispos.

Cuenta más de 600 habitantes.

Está situada en un hermoso llano cerca del caño Obispos y á 10 kilómetros del río Santo Domingo, por donde hace su tráfico saliendo al Apure y al Orinoco.

Los habitantes del Distrito se dedican al cultivo del café y otros frutos, corte de maderas, pesca y cría de ganado en corta escala.

Bolivia es capital del Distrito Pedraza.

Cuenta más de 800 habitantes.

Está á orillas del Canaguá por donde se comunica con el Apure y el Orinoco.

En este Distrito se encuentra la selva de Ticoporo, de la cual se saca cacao silvestre de excelente calidad.

Libertad de Zamora es la capital del Distrito Rojas.

Cuenta más de 900 habitantes.

Entre los productos agrícolas del Distrito se cuenta el trigo.

Nutrias es la capital del Distrito Sosa.

Cuenta más de 700 habitantes.

Queda sobre el Apure y es el puerto fluvial más importante del Estado.

Arismendi es la capital del Distrito Arismendi.

Cuenta cerca de 600 habitantes.

El Distrito es agrícola y pecuario.

San Carlos es la capital del Distrito San Carlos.

Cuenta más de 2.700 habitantes.

Se hizo célebre en la guerra de la Independencia por su heroísmo y entusiasmo patriótico.

Tiene edificios hermosos que acreditan su antiguo esplendor, tales como la Casa de Gobierno, el Colegio Federal, cuatro templos y varias casas particulares.

Cuenta un Colegio Federal de segunda categoría y varias escuelas primarias.

Su posición apropiada para campamento militar le trae grandes perjuicios en tiempos de guerra; pero su posición misma, por ser excelente para el tráfico comercial, no la deja perecer y le permite reponerse fácilmente bajo el imperio de la paz.

Pao es la capital del Distrito Pao.

Cuenta más de 1.300 habitantes.

Está á orillas del río Pao, que es navegable para pequeñas embarcaciones.

Se encuentra á la entrada del llano, con caminos hacia Valencia y hacia el Baúl, por donde hay tráfico importante.

El Distrito es sobre todo pecuario.

Tinaco es la capital del Distrito Tinaco.

Cuenta más de 2.400 habitantes.

Se encuentra cerca de San Carlos. Con ella compartió heróicamente los azares de la guerra de Independencia.

Tiene carreteras hacia Valencia y San Carlos. El Distrito es pecuario; pero tiene productos agrícolas, entre los cuales cuenta el trigo. Posee también algunos minerales.

Tinaquillo es la capital del Distrito Falcón.

Cuenta más de 3.500 habitantes.

Por allí pasa la carretera que va de Valencia á San Carlos.

El Distrito es agrícola y tiene también variados minerales.

Libertad, de Cojedes, es la capital del Distrito Ricaurte.

Cuenta mas de 900 habitantes.

El Distrito es agrícola y pecuario.

Baúl es la capital del Distrito Girardot.

Cuenta más de 2.300 habitantes.

Tiene algunos edificios de elegante construcción.

Debe su prosperidad á su situación en la confluencia de los ríos Cojedes y Tinaco.

Trafica con Ciudad Bolívar y poblaciones del tránsito por los ríos Cojedes, Portuguesa, Apure y Orinoco.

En la época del invierno llegan hasta Baúl algunos vapores de Ciudad Bolívar.

María pertenece al Distrito Guanare.

Cuenta más de 1.000 habitantes. Se encuentra en las márgenes del río Portuguesa.

Quebrada-Seca pertenece al Distrito Barinas.

Cuenta más de 700 habitantes y está sobre el río Santo Domingo.

Dolores pertenece al Distrito Rojas.

Cuenta más de 700 habitantes y está sobre el río Masparro.

Amparo pertenece al Distrito Ricaurte.

Cuenta más de 800 habitantes.

Cojedes pertenece al Distrito Ricaurte.

Cuenta más de 600 habitantes y está sobre el río Cojedes.

Río-Viejo pertenece al Distrito Guanare.

Cuenta más de 600 habitantes.

Hay otras poblaciones que tienen importancia por hallarse sobre ríos navegables.

Los hechos de mayor significación ocurridos en el territorio del Estado Zamora durante la guerra de la Independencia son los siguientes :

1813.—Entrada triunfal del Libertador á San Carlos. Victorias de Bolívar en Taguanes y Araure.

1814.—Combate de Ospino perdido por los patriotas, muriendo allí el realista Yañes, quien fué notable por su ferocidad.—Derrota de los patriotas en San Carlos.

1816.—Entrada de Páez á Nutrias.

1817.—Victoria de Páez en Barinas.

1818.—Derrota de Páez en Cojedes.

Y otros hechos de armas de menor significación.

ESTADO BOLÍVAR

El Estado Bolívar se encuentra en la parte meridional de Venezuela.

Ha adoptado este nombre en justo homenaje á la memoria del Libertador y Padre de la Patria.

Los límites del Estado son los siguientes: al norte, los Estados Bermúdez, Miranda y Zamora; al este, el océano Atlántico y la Guayana Inglesa; al sur, el Territorio Amazonas y la República del Brasil, y al oeste la República de Colombia.

Cuenta más de 85.000 habitantes, entre ellos numerosos indios que viven á orillas de los grandes ríos.

La capital es Ciudad Bolívar.

Se compone el Estado Bolívar de diez Distritos formados por Municipios.

Los Distritos son:

Heres: capital, Ciudad Bolívar.
Sucre: capital, Moitaco.
Cedeño: capital, Caicara.
Píar: capital, Upata.
Roscio: capital, Guacipati.
Dalla Costa: capital, Tucupita.
Bajo Apure: capital, San Fernando de Apure.
Achaguas: capital, Achaguas.
Alto Apure: capital, Bruzual.
Páez: capital, Palmarito.

Hacia la parte occidental del Estado se encuentra un ramal de la Cordillera de Los Andes llamado por los indios La Gran Montaña, el cual tiene como 1.000 metros de altura en sus partes más elevadas.

Por el oriente queda la Sierra Imataca.

Hacia el sureste se extiende la Sierra Parima, formada por varios grupos de montañas.

Los grupos más notables que tiene la Parima en el Estado Bolívar son la Sierra Maigualida y la Sierra Pacaraima.

Las mayores alturas de la Sierra Parima se encuentran en el Territorio Amazonas.

La región que se extiende al occidente de la desembocadura del río Apure comprende vastas llanuras cubiertas de pastos que alimentan grandes rebaños de ganado vacuno.

La región oriental comprende serranías separadas por sabanas, numerosos ríos caudalosos, selvas espesas donde llueve casi sin cesar, y gran número de caños que forman el Delta del Orinoco.

El río principal es el Orinoco, que es el primero de Venezuela y el más notable de la América del Sur, después del Amazonas y del Plata.

El río que sigue en importancia es el Apure, que ocupa el segundo puesto en Venezuela.

Los otros ríos que tienen gran caudal de agua son: Meta, Caroní, Cuyuní, Caura, Arauca, Paragua, Mazaruni y muchos más.

Hay también numerosos caños navegables y gran número de pequeños ríos y quebradas.

El Orinoco nace en la Sierra Parima y desagua por 17 bocas principales formando un delta. Cuenta 2.374 kilómetros de curso, de los cuales son navegables más de 2.000. Tiene 458 ríos afluentes é innumerables caños y quebradas. El Delta del Orinoco abraza una superficie de más de 20.000 kilómetros cuadrados.

El Apure está formado por el Uribante y el Sarare, que nacen en la Cordillera de los Andes y se reunen en el Desparramadero de Sarare para formar el gran río. El Apure desemboca en el Orinoco después de recorrer 1.187 kilómetros de curso, ofreciendo 1.043 kilómetros á la navegación.

El Meta y el Arauca nacen en Colombia y desaguan en el Orinoco. El Meta tiene más de 900 kilómetros de curso, de los que son navegables más de 800, y el Arauca cuenta 800 kilómetros de curso que comprende 600 de navegación.

Los ríos Cuyuní, Caroní, Caura, Paragua y Mazaruni nacen en la sierra Parima.

El Caroní y el Caura desaguan en el Orinoco. Tienen más

de 800 kilómetros de curso cada uno. El primero cuenta más de 800 kilómetros navegables y el segundo más de 600.

El Cuyuní desagua en el Esequibo. Tiene más de 900 kilómetros de curso y entre ellos cuenta más de 600 navegables.

El Paragua desemboca en el Caroní. Tiene más de 600 kilómetros de curso, de los cuales son navegables más de 500.

El Mazaruni desagua en el Cuyuní después de recorrer más de 500 kilómetros de curso, presentando más de 300 á la navegación.

Hay otros varios ríos que cuentan más de 300 kilómetros de curso y que tienen más de 200 kilómetros de aguas navegables, por donde pueden surcar buques de vapor y que solo aprovechan las piraguas del perezoso indio.

Los puertos fluviales de mayor comercio son Ciudad Bolívar y San Fernando de Apure.

Hay otros de pequeña significación, entre los cuales se distinguen: San Félix, Moitaco, Caicara y Urbana, sobre el Orinoco; Arichuna, Apurito, Bruzual y Palmarito, sobre el Apure, y San Rafael, sobre el Arauca.

Las islas más notables son: Tórtola é Imataca, en el Orinoco, y Cangrejo que se hace distinguir por ser la más avanzada sobre el Atlántico entre las que quedan en el Delta.

Entre las muchas lagunas que tiene el Estado se cuentan las siguientes: Término, hacia los límites con Colombia; Cabullarito, hacia la boca del Apure; Desparramadero de Sarare, entre el Arauquita y el Sarare, y Casacoima, donde estuvo á punto de caer prisionero el Libertador.

Las costas del Estado Bolívar quedan sobre el Atlántico y sobre el Golfo de Paria, desde la boca del Esequibo hasta el caño Vagre.

Los minerales que se encuentran en este Estado son: oro, plata, hierro, petróleo, jaspes, cristal de roca, piedra de cal y otros.

El oro y el petróleo se explotan por compañías respetables.

Los cultivos agrícolas están reducidos á pequeñas porciones de terrenos, donde se producen los frutos menores que consume cada vecindario. Hay algunos plantíos de café y caña, con trapiches y alambiques.

Los vejetales que se explotan sin cultivo son: la sarrapia y varios árboles y plantas que producen aceites y resinas.

La cría de ganado vacuno es la fuente de riqueza de este Estado. También se explota la cría de cerdos.

Abundan tanto las aves y animales de caza que el llanero hace con facilidad buena provisión para mantener su familia sin tocar sus rebaños.

Hay una especie de garza blanca cuyas plumas venden los cazadores á mas de 1.200 bolívares la libra á los comerciantes exportadores de San Fernondo de Apure.

Es notable la producción de miel, manteca de tortuga y otros grasas, y pieles de venado y de tigre.

Los peces son abundantísimos.

Es artículo de comercio el anfibio llamado chigüire, que se envía para el consumo de la cuaresma á Valencia, Caracas y otros lugares del centro.

El comercio se hace por vías fluviales, por escasos y malos caminos de recuas, y por las carreteras que comunican á Ciudad Bolívar con Guacipati y á este punto con San Félix.

También hay tráfico por mar con la Guayana Inglesa, Trinidad y otras islas extrangeras, y con el litoral de Venezuela.

Hay como una docena de vapores que trafican por el Orinoco, Apure y ríos afluentes del Estado Zamora.

Un vapor colombiano comunica á Ciudad Bolívar con algunos puntos comerciales del río Meta, pertenecientes á Colombia.

Un vapor americano comunica periódicamente á Ciudad Bolívar con la isla inglesa de Trinidad.

Un vapor francés lleva ganado de las orillas del Orinoco á las vecinas colonias extrangeras.

Un vapor nacional mantiene la comunicación de Ciudad Bolívar con varios puntos del litoral de Venezuela.

También recorren esos mismos itinerarios embarcaciones de vela, y por las vías fluviales navegan numerosas embarcaciones movidas por remos.

El clima del Estado Bolívar es cálido. Los lugares cubiertos de espesas selvas ó sujetos á innundarse son mal sanos.

Cuenta el Estado importantes institutos científicos y de primeras letras, y tiene también publicaciones periodísticas.

Las poblaciones que tienen más significación son las capitales de distritos.

Ciudad Bolívar es la capital del Estado y también del Distrito Heres.

Está en la margen derecha del Orinoco, en el declive de una colina peñascosa.

Cuenta más de 12.000 habitantes.

Por su puerto se exporta el oro y demás productos del Estado, y también numerosos artículos que le envían los Estados limítrofes.

Allí tienen su asiento las principales compañías de vapores que hacen el tráfico fluvial.

Sus edificios mejores son: el Palacio de Gobierno, el Colegio Federal, la Catedral, el Teatro, el Mercado, el Cementerio, el Capitolio y varios hermosos edificios particulares.

Tiene una hermosa alameda defendida del gran río por sólidos malecones, y una linda plaza donde se encuentra la estatua del Padre de la Patria.

Ciudad Bolívar, es el asiento de la sede episcopal de Guayana establecida desde 1.790.

Tiene Biblioteca Pública, Colegio de primera categoría Escuela Episcopal, Colegio de Niñas, escuelas públicas y particulares, periódicos, buenos hoteles, teléfonos, telégrafos, acueducto, sociedades de beneficencia, hospitales y otros varios elementos de civilización.

Moitaco es la capital del Distrito Sucre. Cuenta más de 500 habitantes. Está sobre el Orinoco. El Distrito se distingue por su producción de sarrapia.

Caicara es la capital del Distrito Cedeño. Cuenta más de 600 habitantes y queda sobre el Orinoco.

Guacipati es la capital del Distrito Roscio. Cuenta más de 1.300 habitantes. Este Distrito, tiene importantes minas de oro, cuya producción ha disminuido en estos últimos años.

Upata es la capital del Distrito Piar. Cuenta más de 1.300 habitantes. Este Distrito produce oro, pero en menor cantidad que el Distrito Roscio.

Tucupita es la capital del Distrito Dalla-Costa. Cuenta cerca de 400 habitantes. Queda sobre el caño Mánamo, formado por el Orinoco. El Distrito es agrícola y contiene minas de asfalto, hierro y petróleo en explotación.

San Fernando de Apure es la capital del Distrito Bajo Apure.

Cuenta más de 3.000 habitantes.

Queda sobre el río Apure.

Tiene una hermosa casa de Gobierno, templo, hospital, cárcel, cementerio, una bella plaza donde se levanta la estatua del Libertador, una alameda y buenas casas de habitación.

Hay en San Fernando un Colegio Federal, escuelas públicas, periódicos y sociedades benéficas.

Su comercio es importante y está en gran parte sostenido por la producción de ganado vacuno y por su situación en el mejor punto del río Apure.

Allí hacen escala todos los vapores y embarcaciones que trafican por el Orinoco hacia el Apure y sus afluentes.

Se comunica también con Caracas y Valencia por vías terrestres.

Este Distrito es el que más ganado produce

Achaguas es la capital del Distrito Achaguas. Cuenta más de 300 habitantes. Se encuentra al suroeste de San Fernando.

Bruzual es la capital del Distrito Alto Apure. Cuenta más de 200 habitantes. Queda sobre el Apure, frente á Nutrias.

Palmarito es la capital del Distrito Páez. Cuenta más de 400 habitantes. Está sobre el Apure.

Los hechos históricos más notables ocurridos en el territorio del Estado Bolívar durante la guerra de la Independencia son los siguientes:

1816—Victoria obtenida por Páez en Mata de la Miel.—Triunfo de Páez y Urdaneta en El Yagual.

1817—Victoria alcanzada por Páez en Mucuritas.—Triunfo insólito de Páez en las Queseras del Medio, donde arrolló al ejército de Morillo, atacándolo con solo 150 lanceros de su guardia.—Memorable batalla de San Félix ganada por Piar.

1819—Instalación del célebre Congreso de Angostura que decretó la creación de la Gran República de Colombia.

Hubo además innumerables combates, reñidos y heróicos,

en el suelo de Apure, acompañando casi siempre el triunfo á los apureños, regidos muchas veces por el invicto Páez.

TERRITORIO AMAZONAS

Este Territorio se halla situado en la región de los bosques.

Su capital es San Fernando de Atabapo.

Sus límites son estos: al norte, el Estado Bolívar; al este, el Estado Bolívar y la República del Brasil; al sur la República del Brasil, y al oeste la República de Colombia.

Cuenta más de 45.000 habitantes, entre los cuales hay como 11.000 indios reducidos á la civilización, 33.000 indios no reducidos, 200 personas de ambos sexos que han nacido en otros puntos de Venezuela y 700 extrangeros de ambos sexos.

Los indios están agrupados en numerosas tribus.

Las más notables tribus son la de los maquiritares, vanivas, puinabos, guahibos, piaroas, macos y varés.

Los maquiritares son los más altivos y emprendedores. Son también viajeros intrépidos que van á negociar hasta Demerara, en la vecina Guayana Inglesa, y regresan por las costas del mar, siguiendo luego por el Orinoco hasta llegar á sus viviendas en el Alto Orinoco, después de invertir como seis meses en tan larga recorrida.

Los vanivas pueblan las orillas del Guainia. Son débiles y se dedican generalmente á cultivos de frutos menores.

Los puinabos habitan el Inírida. Son inteligentes y astutos en transacciones comerciales. Tienen cuerpo muy robusto y poseen grandes plantíos agrícolas.

Los guahibos viven en las orillas del Vichada y en las sabanas comprendidas entre este río y el Meta. Los que viven en esas sabanas son crueles y roban mucho ganado. Los otros son algo industriosos; pero malos pagadores.

Los piaroas habitan el caño de Sipapo y otros caños vecinos. Son inteligentes, honrados en sus transacciones y elegantes en sus modales; pero tímidos, débiles y de poca industria.

Los macos habitan en su mayor parte las cabeceras del ven-

tuari. Son de la misma familia de los piaroas y participan de sus usos y costumbres.

Los varés habitan en San Carlos y en los pueblos del Casiquiare. Trabajan á jornal en el tráfico de los ríos y se dedican también á la siembra de frutos menores y á las otras industrias indígenas. Son inteligentes y orgullosos.

El indio es apático é indiferente; pero cuida bien á su familia. La india ayuda á su esposo en sus faenas sin descuidar los oficios de la casa.

El Territorio está dividido en seis Distritos, y estos en Municipios y Capitanías.

Los Distritos son: San Carlos de Río Negro, Maroa, Caracas, San Fernando de Atabapo, Yavita y Vichada, los cuales tienen sus capitales que llevan el mismo nombre.

El Territorio tiene un Gobernador que nombra el Presidente de la República.

Los Distritos son gobernados por Prefectos que nombra el Gobernador.

Cada pueblo ó caserío es gobernado por un Capitán Poblador que nombra el Prefecto del Distrito, prefiriendo indígenas civilizados.

Hay también un Juez Territorial y cuatro Jueces Departamentales.

La parte oriental del Territorio comprende grandes selvas cruzadas por ríos de aguas blancas y negras, serranías, planicies y sabanas.

La parte central está bañada por el Orinoco, que casi divide el Territorio en dos porciones.

Por el Occidente se encuentran grandes llanuras que se extienden hacia Colombia, y hermosos ríos que tienen su nacimiento en esa República.

Las serranías que se hallan al oriente pertenecen al sistema de la Parima.

Las sierras más notables que tiene ese sistema en este Territorio son: Maraguaca, Maignalida y Parima.

Los picos más elevados se encuentran en la Sierra Maraguaca. El más alto de todos es el pico Maraguaca, que tiene 2.508 metros de elevación, y á este siguen Duida, Zamuro y otros que cuentan más de 2.000 metros de altura. El Duida se corona de llamas anualmente.

Tiene este Territorio numerosos ríos navegables, que son los más caudalosos de Venezuela después de los del Estado Bolívar.

Los ríos más notables son: el Orinoco y el Meta, que se han descrito anteriormente.

El Guaviare y el Vichada, que vienen de Colombia y desembocan en el Orinoco.

El Inírida, que nace en Colombia y desagua en el Guaviare.

El Guainía, que viene de Colombia, toma el nombre de Río-Negro al unirse al Casiquiare, sigue al Brasil y descarga sus aguas en el gran río Amazonas.

El Casiquiare y el Ventuario, que nacen en la Parima y desaguan en el Orinoco.

La laguna más notable es la de Vasiva, muy abundante en tortugas. Hay otras grandes lagunas con muchos peces.

La agricultura cuenta numerosos plantíos de frutos menores, cultivados defectuosamente por los indios.

El Gobierno Nacional ha procurado desde muy atrás desarrollar aquella industria y establecer la pecuaria; pero no han tenido buen éxito tan patrióticos esfuerzos.

Frente á San Fernando se conservan arboledas de cacao en completo abandono.

A orillas del Orinoco existió una hacienda de caña, de la cual quedan todavía algunos rastrojos.

Los Departamentos de San Fernando y Vichada tienen pequeños plantíos de caña y algunas reses y chivos.

El comercio consiste en permutas de géneros y víveres, traídos de Ciudad Bolívar y el Brasil, por productos naturales del Territorio y efectos de la industria indígena.

Los productos naturales de mayor comercio son: goma elástica, zarzaparrilla, copaiba, sarrapia, brea y cacao silvestre.

Los principales productos de la industria de los indios son: cabuyas de chiquichique, lanchas, piraguas, chinchorros, guapas, tablas, cazabe tosco, bebidas fermentadas y otros artículos.

El tráfico es más activo por la región que rodea el Guainía, el Casiquiare, una fracción del Orinoco y el Atabapo.

A ciudad Bolívar se va por el Orinoco, salvando por tierra los raudales de Atures y Maipures.

Al Brasil se va por el Río Negro y sus afluentes, y también por otras vías naturales.

A Demerara, en la Guayana Inglesa, van los indios independientes por el Padamo, Cuyuní y Esequibo.

El clima es cálido y en diversos puntos es mal sano.

La población más importante es San Fernando de Atabapo.

Hay más de doscientos pueblitos y caseríos.

San Fernando de Atabapo se encuentra sobre la boca del río Atabapo. Cuenta cerca de 400 habitantes. Tiene Casa de Gobierno, templo en construcción, cárcel y cementerio. Es el mayor centro de comercio de todo el Territorio.

TERRITORIO COLON

—

El Territorio Colón se compone de las islas pertenecientes á Venezuela que se encuentran en el mar de las Antillas, esceptuando las que corresponden al Estado Miranda.

Esas islas son:

Blanquilla y Los Hermanos, al noreste de Nueva Esparta.

Frailes, Sola y Testigos, al noreste de Nueva Esparta.

Esmeraldas, Venados, Caracas, Picudas, Chimanas, Borracha, Arapos, Monos, Píritu y varias isletas al norte del Estado Bermúdez.

Farallón, Ocumare, Orchila, Los Roques, Aves y otras, al norte de los Estados Miranda y Carabobo.

Los Monjes, al este del cabo Chichivacoa.

—

La capital del Territorio es Gran-Roque, en el grupo de Los Roques. Cuenta 97 habitantes, dos casas y un faro que se distingue á 18 y 20 millas de distancia.

El Territorio está bajo la autoridad de un Gobernador que nombra el Presidente de la República.

La población del Territorio alcanza á 129 habitantes: 97

en Gran Roque, 29 en Orchila y 3 en Las Aves. Las otras islas están desiertas.

Los productos naturales consisten en fosfato de cal, huano, maderas, cal y peces.

Los pescadores de estas islas comercian con La Guaira y la isla holandesa de Bonaire.

En la Orchila hay una planta que lleva el nombre de esta isla, la cual se exporta para usos industriales.

La de Eos Roques se distingue por sus manglares y salinas, aunque la sal es de clase inferior.

La isla mas grande es Blanquilla, que tiene veintisiete y medio kilómetros de circunferencia.

Las islas que pertenecen al Estado Miranda son: Nueva Esparta, Coche, Cubagua y Tortuga.

Hay también unas islas holandesas mezcladas con las del Territorio. Son Curazao, Bonaire y Oruba, que están al norte del Estado Falcón.

Las islas inglesas de Trinidad y Tobago quedan muy próximas á la costa oriental del Estado Bermúdez.

COLONIAS

Las dos Colonias que existen en Venezuela fueron establecidas desde 1874 con el objeto de dar hospedaje y trabajo á los inmigrados.

Cada Colonia está administrada par un Gobernador que depende directamente del Ministerio de Fomento.

Sus terrenos son fértiles y el clima es muy sano, de tal modo que los europeos gozan allí de muy buena salud.

La Colonia Bolívar queda en el Distrito Sucre, del Estado Miranda.

Tiene 22 kilómetros cuadrados de extensión.

Se encuentra á 50 kilómetros de Caracas y á 8 kilómetros de Guatire.

Su capital es Araira.

La Colonia se divide en 5 Comisarías y cuenta cerca de 700 habitantes.

Los terrenos están regados por varias quebradas y por el río Araira, que es abundante en agua y es propio á la vez para comunicar impulso á las máquinas que se quieran establecer en sus márgenes.

La producción consiste en café, frutos menores y almidón.

La Colonia Independencia queda en el Distrito Altagracia de Orituco, del Estado Miranda.

Tiene 555 kilómetros cuadrados de superficie. Su capital es Taguacita.

La Colouia se divide en 4 Comisarías y cuenta cerca de 300 habitantes.

Los terrenos son montañosos y apropiados para la agricultura.

Se encuentra á 1.800 metros de altura y á 120 kilómetros de Caracas.

Dos ríos y cinco de las quebradas que riegan la Colonia forman el río Taguaza, que es navegable para canoas y desemboca en el río Tuy, frente á Aragüita, punto desde donde es navegable por vapor hasta el mar.

Hay extensos bosques donde abundan las maderas de construcción y ebanistería.

Los cultivos preferentes consisten en café, caña de azúcar yuca y cacao.

FIN

INDICE

INDICE

Primera parte

CAPITULO I

	Pag.
Situación límites y superficie	5
Aspecto físico	6
Tierras y aguas	7
Climas y estaciones	10
Industria agrícola	11
Animales	13
Industrias extractivas	15
Industrias manufactureras	16
Vías de comunicación	18
Puertos	21
Exportación é Importación	26

CAPITULO II

Historia	27
Instrucción Pública	30
Ejército y Marina	31
Carácter Nacional	33
Organización religiosa	34
Organización financiera	35

Segunda parte

	Pag.
Distrito Federal	36
Estado Miranda	40
Estado Bermúdez	52
Estado Carabobo	65
Estado Lara	73
Estado Falcón	78
Estado Zulia	84
Estado Los Andes	93
Estado Zamora	101
Estado Bolívar	110
Territorio Amazonas	116
Territorio Colón	119
Colonias	120



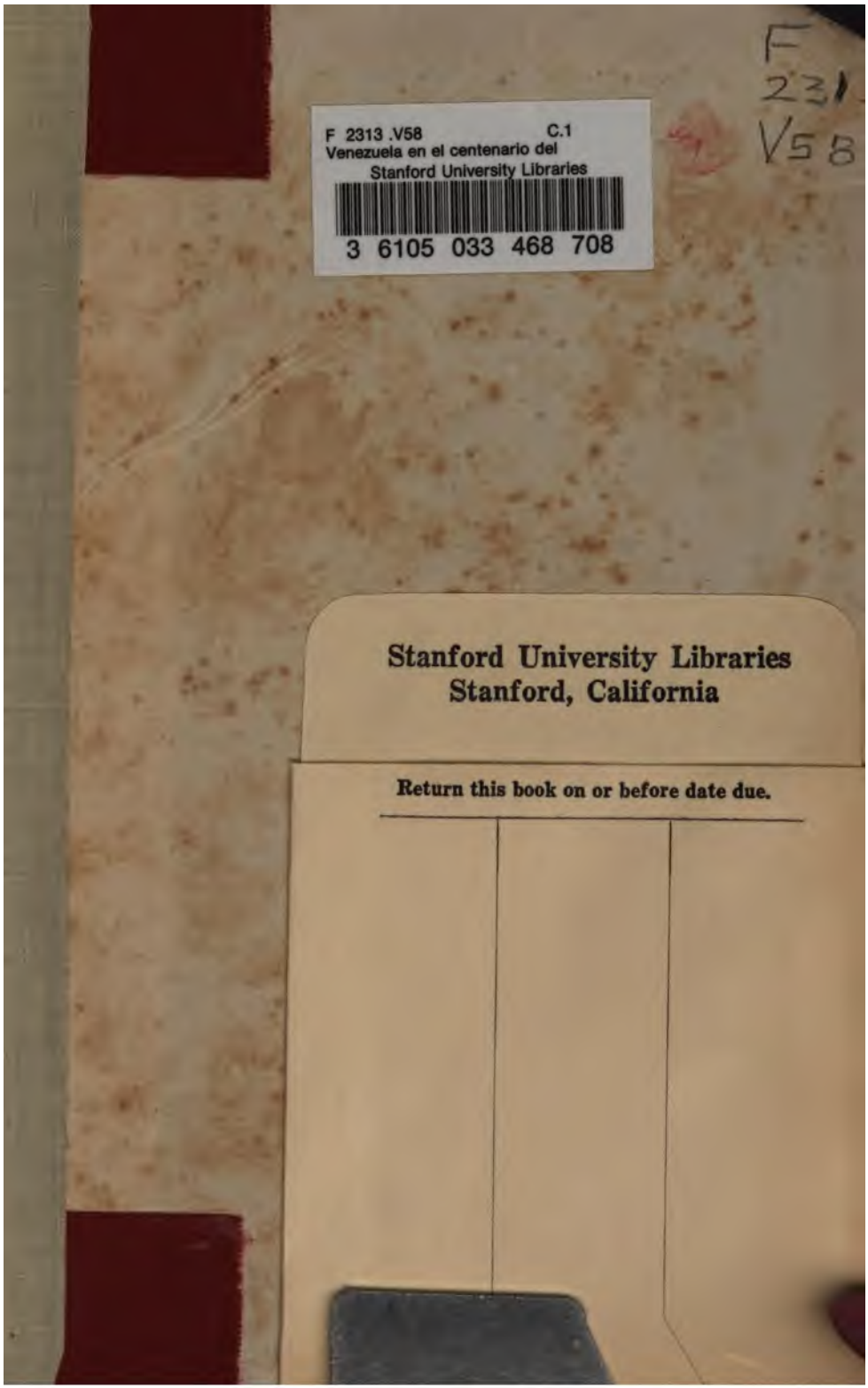
F 2313 .V58 C.1
Venezuela en el centenario del
Stanford University Libraries
3 6105 033 468 708
F
231
V58
Stanford University Libraries
Stanford, California
Return this book on or before date due.